

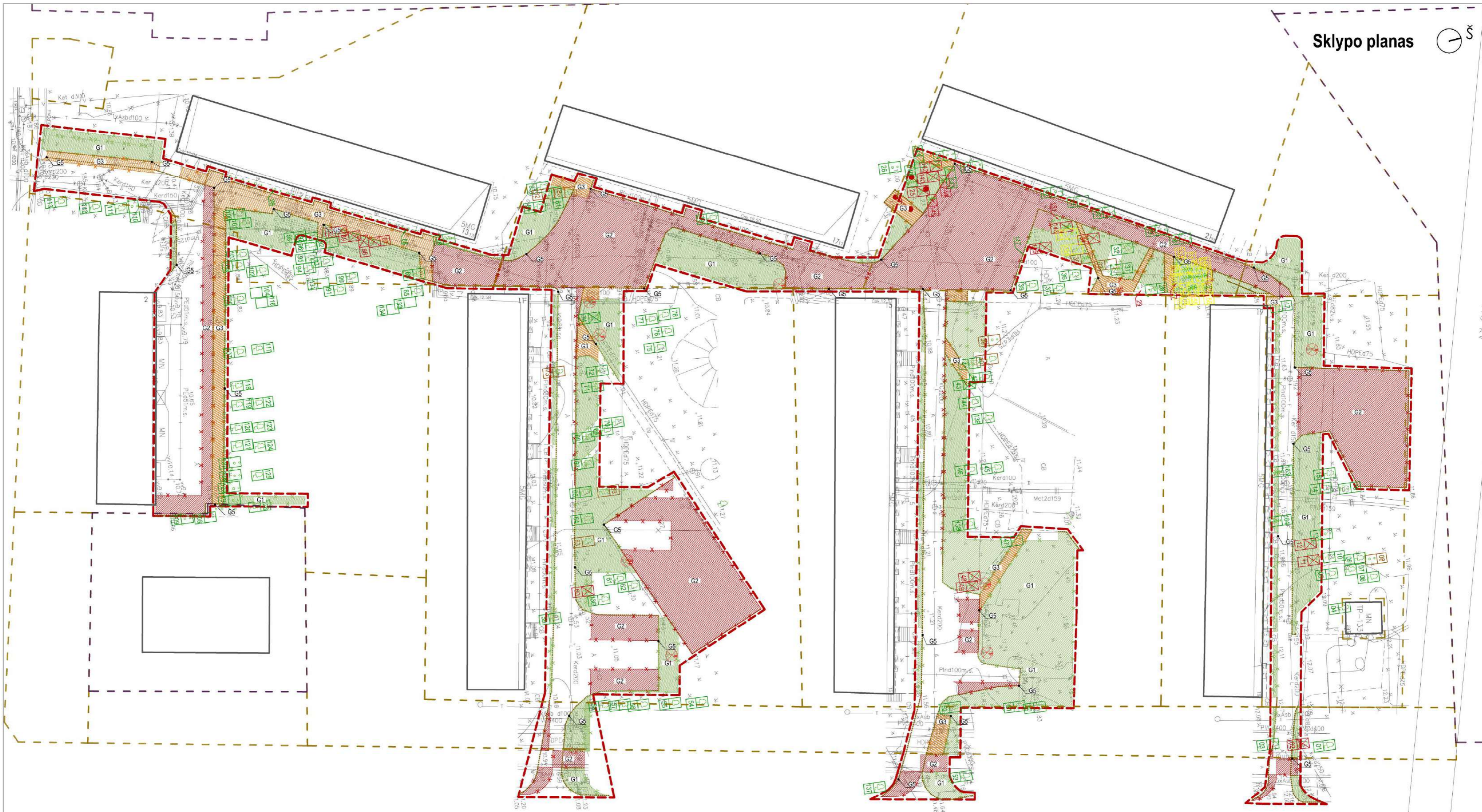
Šaltinis: www.geoportal.lt



28

Projektuojama teritorija
Schemos numeris

0	2017-11-24	Statybos leidimui, rangos konkursui ir statybai		
Laida	Išleidimo data	Laidos statusas ir išleidimo priežastis		
Kval. dok. Nr.	Pagrindinis projektuotojas: UAB Vakarų siluetas Turgaus aikštė 21, Klaipėda, tel. 8 682 48190		Projekto pavadinimas: Kitos paskirties inžinerinių statinių (kiemo aikštelių) ir susisiekimo komunikacijų statinių (gatvių) V.Berbomo g. 2, Kretingos g. 11-21, Kretingos g. 27 - Liepojos g. 2, Panevėžio g. 5-19, Klaipėdoje rekonstravimo ir statybos projektas	
A 1083	PV	M. Daukšys		Dokumento pavadinimas: Situacijos schema
A 1090	PDV	I. Daukšienė		
Kalba:	Statytojas: Klaipėdos miesto savivaldybė		Dokumento žymuo: VS.17.2.9-TDP- BD - 1	
LT			Lapas 1	Lapų 1

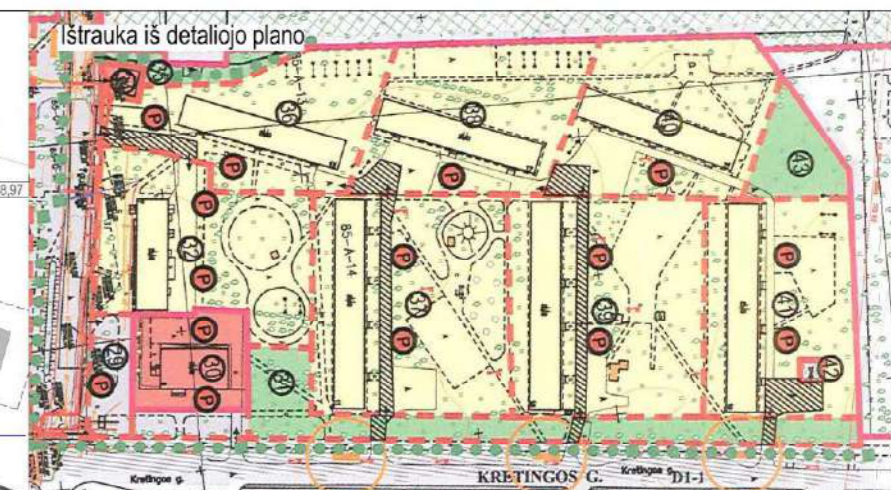
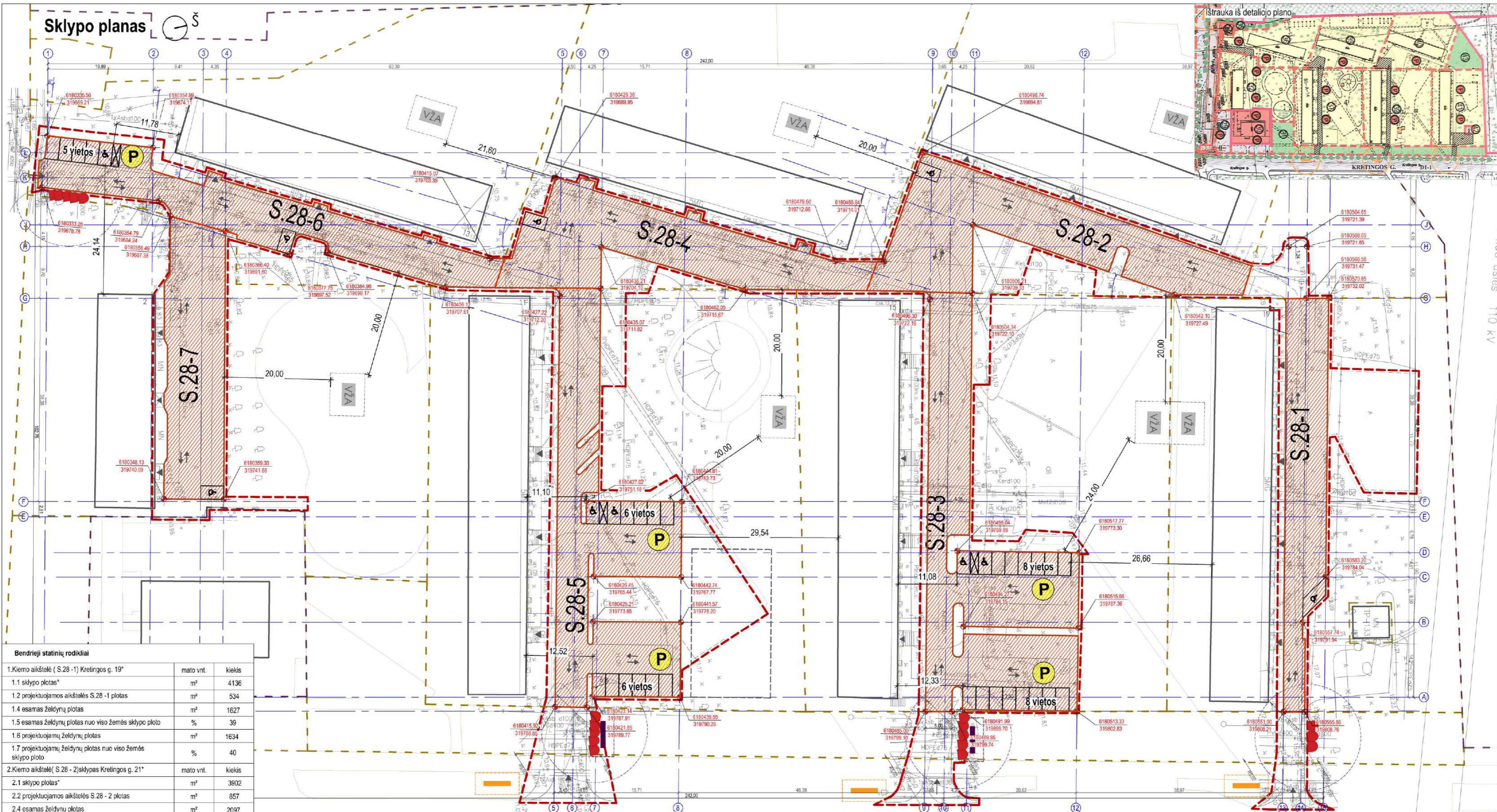


Sutartinis žymėjimas:	
	Tvarkomos teritorijos riba
	Registruotų sklypų ribos
	Detaliuojamam planui* suplanuotų sklypų ribos
	Esamos dangos, želdiniai
	Esami pastatai
	Saugomi medžiai; kertami medžiai; projekto rengimo metu iškirti medžiai, persodinami medžiai** (skaičius nurodo eilės Nr. želdinių inventORIZACINIAME plane)
	Saugomi krūmai; kertami krūmai; projekto rengimo metu iškirti krūmai, persodinami medžiai** (skaičius nurodo eilės Nr. želdinių inventORIZACINIAME plane)
	Nuimamas augalinis žemės sluoksnis (G1)
	Ardomas asfaltas (G2)
	Ardomos betoninės plytelės (G3)
	Ardomi kelio ir vejos bortai (G5)
	Ardoma rūbų čičovyklė (G6)
	Išmontuojami esami elektros vištiečiai

Pastabos:
 * - pagal "Apie 13 ha teritorijos, ribojamos Kretingos g., "Žemynos" gimnazijos sklypo riba, Klaipėdos universiteto sklypo riba ir Herkaus Manto g., detalusis planas", patvirtinto: Klaipėdos m. sav. Administracijos direktoriaus 2013-04-02 d. įsakymu 13-32 Nr. AD1-776, sprendinius.
 ** - Medžiai iškiriami po geodezinių tyrinėjimų (topografinės nuotraukos atlikimo) prieš atliekant želdinių inventORIZACIJĄ; Ardymo darbai kiekvietai tikslinami statybos aikštelėje statybos darbų metu.

0	2018-01-03	Statybos leidimui, rangos konkursui ir statybai
Laida	Išleidimo data	Laikbos statusas ir išleidimo priežastis (jei taikoma)
Atešto Nr.	Projekto rengėjas: UAB Vakarų siluetas Turgaus aikštė 21, Klaipėda, tel. 8 682 48190	Projekto pavadinimas: KITOS PASKIRTIES INŽINERINIŲ STATINIŲ (KIEMO AIKŠTELIŲ) IR SUSISIEKIMO KOMUNIKACIJŲ STATINIŲ (GATVIŲ) V. BERBOMO G. 2, KRETINGOS G. NUO 11 IKI 21, KRETINGOS G. 27 - LIEPOJOS G. 2, PANEVŽIO G. NUO 5 IKI 19, KLAIPĖDA, REKONSTRAVIMO IR STATYBOS PROJEKTAS
A 1083	PV	M. Daukšys
A 1090	PDV	I. Daukšienė
MK 008582	Arch.	D. Požytė
Kalba:	Statytojas:	Klaipėdos miesto savivaldybė
		Brėžinys: V. Berbomo g.2, Kretingos g. nuo 11 iki 21, schema Nr. 28. Ardymo dangų planas, M 1:500
		Dokumento žymuo: VS.17.2.9 - TDP-SP-A2
		Laida
		0
		Dokumento žymuo:
		VS.17.2.9 - TDP-SP-A2
		Lapas
		1
		Lapų
		2

Sklypo planas



Bendrieji statinių rodikliai		Bendrieji statinių rodikliai		Bendrieji statinių rodikliai		Bendrieji statinių rodikliai	
Aprašymas	matavim. vien.	kiekis	Aprašymas	matavim. vien.	kiekis	Aprašymas	matavim. vien.
1. Kiemo aikštelė (S.28 -1) Kretingos g. 19*	matavim. vien.	kiekis	5. Kiemo aikštelė (S.28 - 5) sklypas Kretingos g. 11*	matavim. vien.	kiekis	7. Kiemo aikštelė (S.28 - 7) sklypas V. Berbomo g. 2*	matavim. vien.
1.1 sklypo plotas*	m ²	4136	5.1 sklypo plotas*	m ²	5662	7.1 sklypo plotas*	m ²
1.2 projektuojamos aikštelės S.28 -1 plotas	m ²	534	5.2 projektuojamos aikštelės S.28 - 5 plotas	m ²	1007	7.2 projektuojamos aikštelės S.28 -7 plotas	m ²
1.4 esamas želdynų plotas	m ²	1627	5.4 esamas želdynų plotas	m ²	2604	7.4 esamas želdynų plotas	m ²
1.5 esamas želdynų plotas nuo viso žemės sklypo ploto	%	39	5.5 esamas želdynų plotas nuo viso žemės sklypo ploto	%	50	7.5 esamas želdynų plotas nuo viso žemės sklypo ploto	%
1.6 projektuojamų želdynų plotas	m ²	1634	5.6 projektuojamų želdynų plotas	m ²	2698	7.6 projektuojamų želdynų plotas	m ²
1.7 projektuojamų želdynų plotas nuo viso žemės sklypo ploto	%	40	5.7 projektuojamų želdynų plotas nuo viso žemės sklypo ploto	%	48	7.7 projektuojamų želdynų plotas nuo viso žemės sklypo ploto	%
2. Kiemo aikštelė (S.28 - 2)sklypas Kretingos g. 21*	matavim. vien.	kiekis	6. Kiemo aikštelė (S.28 - 6) sklypas Kretingos g. 13*	matavim. vien.	kiekis		
2.1 sklypo plotas*	m ²	3902	6.1 sklypo plotas*	m ²	3629		
2.2 projektuojamos aikštelės S.28 - 2 plotas	m ²	857	6.2 projektuojamos aikštelės S.28 - 6 plotas	m ²	725		
2.4 esamas želdynų plotas	m ²	2097	6.4 esamas želdynų plotas	m ²	2300		
2.5 esamas želdynų plotas nuo viso žemės sklypo ploto	%	54	6.5 esamas želdynų plotas nuo viso žemės sklypo ploto	%	64		
2.6 projektuojamų želdynų plotas	m ²	1959	6.6 projektuojamų želdynų plotas	m ²	2024		
2.7 projektuojamų želdynų plotas nuo viso žemės sklypo ploto	%	50	6.7 projektuojamų želdynų plotas nuo viso žemės sklypo ploto	%	56		
3. Kiemo aikštelė (S.28 - 3) sklypas Kretingos g. 15*	matavim. vien.	kiekis					
3.1 sklypo plotas*	m ²	5489					
3.2 projektuojamos aikštelės S.28 - 3 plotas	m ²	1164					
3.4 esamas želdynų plotas	m ²	2971					
3.5 esamas želdynų plotas nuo viso žemės sklypo ploto	%	55					
3.6 projektuojamų želdynų plotas	m ²	2114					
3.7 projektuojamų želdynų plotas nuo viso žemės sklypo ploto	%	39					
4. Kiemo aikštelė (S.28 - 4) sklypas Kretingos g. 17*	matavim. vien.	kiekis					
4.1 sklypo plotas*	m ²	3891					
4.2 projektuojamos aikštelės S.28 - 4 plotas	m ²	762					
4.4 esamas želdynų plotas	m ²	2062					
4.5 esamas želdynų plotas nuo viso žemės sklypo ploto	%	53					
4.6 projektuojamų želdynų plotas	m ²	1885					
4.7 projektuojamų želdynų plotas nuo viso žemės sklypo ploto	%	48					

Sutartinis žymėjimas:

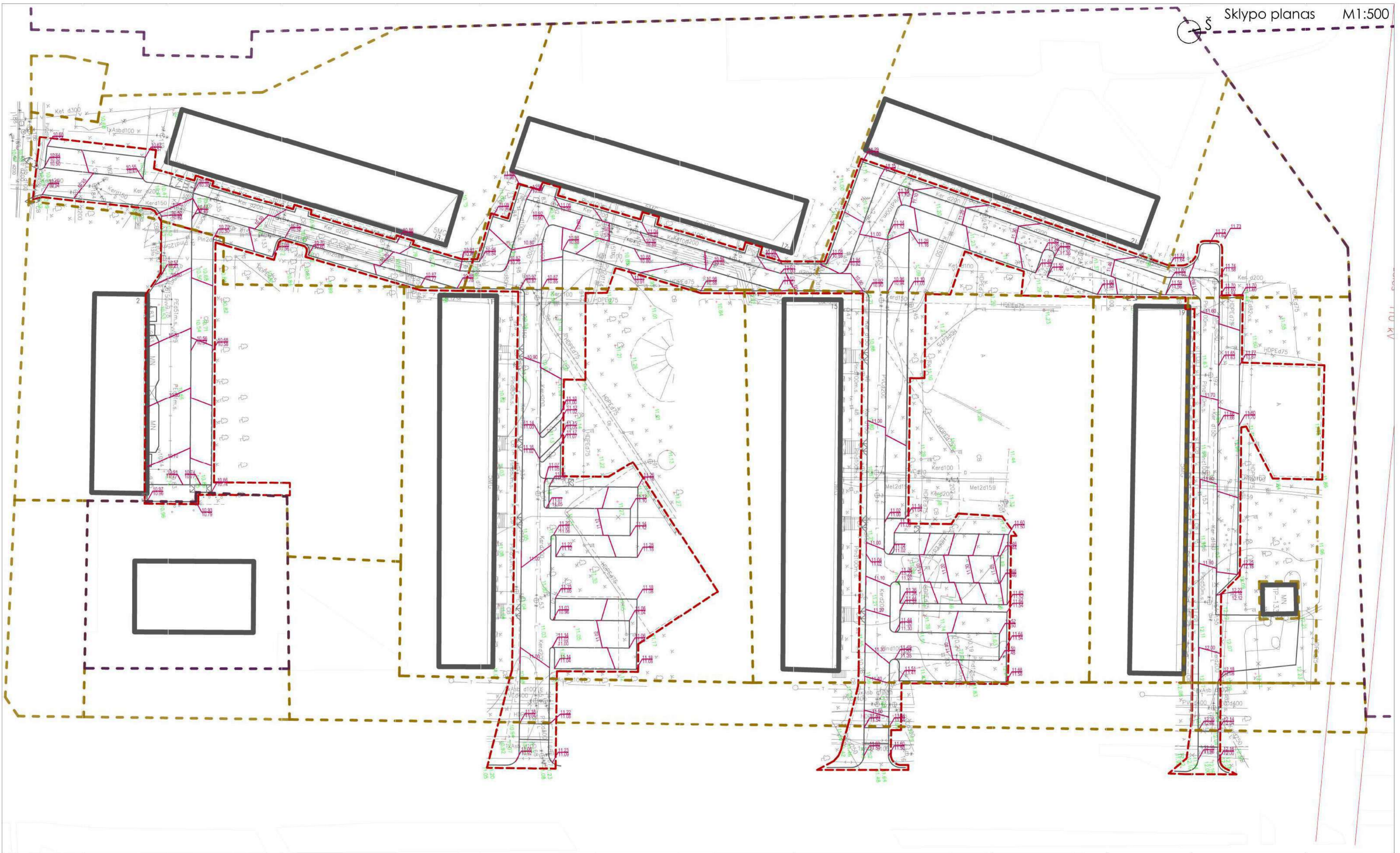
- Tvarkomos teritorijos riba
- Registruotų sklypų ribos
- Detaliojo plano* suplanuotų sklypų ribos
- Detaliojo plano* suplanuotos automobilių stovėjimo aikštelių vietos
- Esami pastatai
- S.28-1 Formuojami statiniai

- Automobilių stovėjimo vietų atskyrimas dažais ****
- Projektuojamų dangų ribos
- Komunalinis atliekų konteinerių aikštelė pagal schemą **
- Prognozuojama požeminių / pusiau požeminių konteinerių aikštelė pagal schemą **
- Suplanuota požeminių / pusiau požeminių konteinerių aikštelė pagal detalų planą *
- Statinių ašys
- Projektuojamos ašių susikirtimo taškų koordinatės
- Įvažiavimas į projektuojamą teritoriją
- Transporto įėjimo kryptis
- Įėjimas į pastatą
- Siūloma vaikų žaidimo aikštelės vieta***

Pastabos:

- * - pagal "Apie 13 ha teritorijos, ribojamas Kretingos g., "Žemynos" gimnazijos sklypo nba, Klaipėdos universiteto sklypo riba ir Herkaus Manto g., detalūs planas", patvirtinto: Klaipėdos m. sav. Administracijos direktoriaus 2013-04-02 d. įsakymu 13-32 Nr. AD1-776, sprendinius.
- ** - pagal "Klaipėdos miesto savivaldybės mišrių komunalinių atliekų ir antrinių žaliavų surinkimo konteinerių stovėjimo vietų ir aikštelių išdėstymo schemą", patvirtintą Klaipėdos miesto savivaldybės administracijos direktoriaus 2010-11-12 d. įsakymu Nr. AD1-2011 (pakeičiamas 2014 m. sausio 9 d. Nr. AD1-113).
- *** - siūloma vaikų žaidimų aikštelių vietos turi būti įrengtos vadovautis HN 131:2015 „Vaikų žaidimų aikštelės ir patalpos. Bendrieji sveikatos saugos reikalavimai“.
- **** - projektuojami susisiekimo sistemos statiniai - akiųgatviai. Nėra projektuojamos automobilių stovėjimo aikštelės. Automobilių stovėjimo vietos pažymėtos išlaikant specialiosios žemės ir miško naudojimo sąlygose reglamentuojamus atstumus iki ten nustatytų objektų (gyvenamųjų ir visuomeninių pastatų langų, vaikų įstaigų ir kt.). Papildomos stovėjimo vietos arčiau (nei nurodyta) gyventojų langų galės būti žymimos tik gavus gyventojų, iki kurių langų būtų priartėta, sutikimus raštu.

0	2018-01-03	Statybos leidimų, rangos konkursui ir statybai
Laida	Išleidimo data	Laikotarpis ir išleidimo priežastis (jei taikoma)
Atestato Nr.	Projekto rengėjas: UAB Vakarų siluetas Turgaus aikštė 21, Klaipėda, tel. 8 682 48190	
A 1083	PV	M. Daukšys
A 1090	PDV	I. Daukšienė
MK 008582	Arch.	D. Požytė
Kalba:	Statybos:	Klaipėdos miesto savivaldybė
Projektavimas:		Projektavimas:
V. Berbomo g.2, Kretingos g. 11-21, schema Nr. 28. Statinių išdėstymo planas, M 1:500		Projektavimas:
Laida		0
Lapas		Lapų
2		2



Sutartinis žymėjimas:

	Tvarkomos teritorijos riba
	Registruotų sklypų ribos
	Detaliuojamų planų* suplanuotų sklypų ribos
	Esami pastatai
	Projektuojamų dangų ribos
	Ramos (nuožulni plokštuma)
	Aukščio žymuo

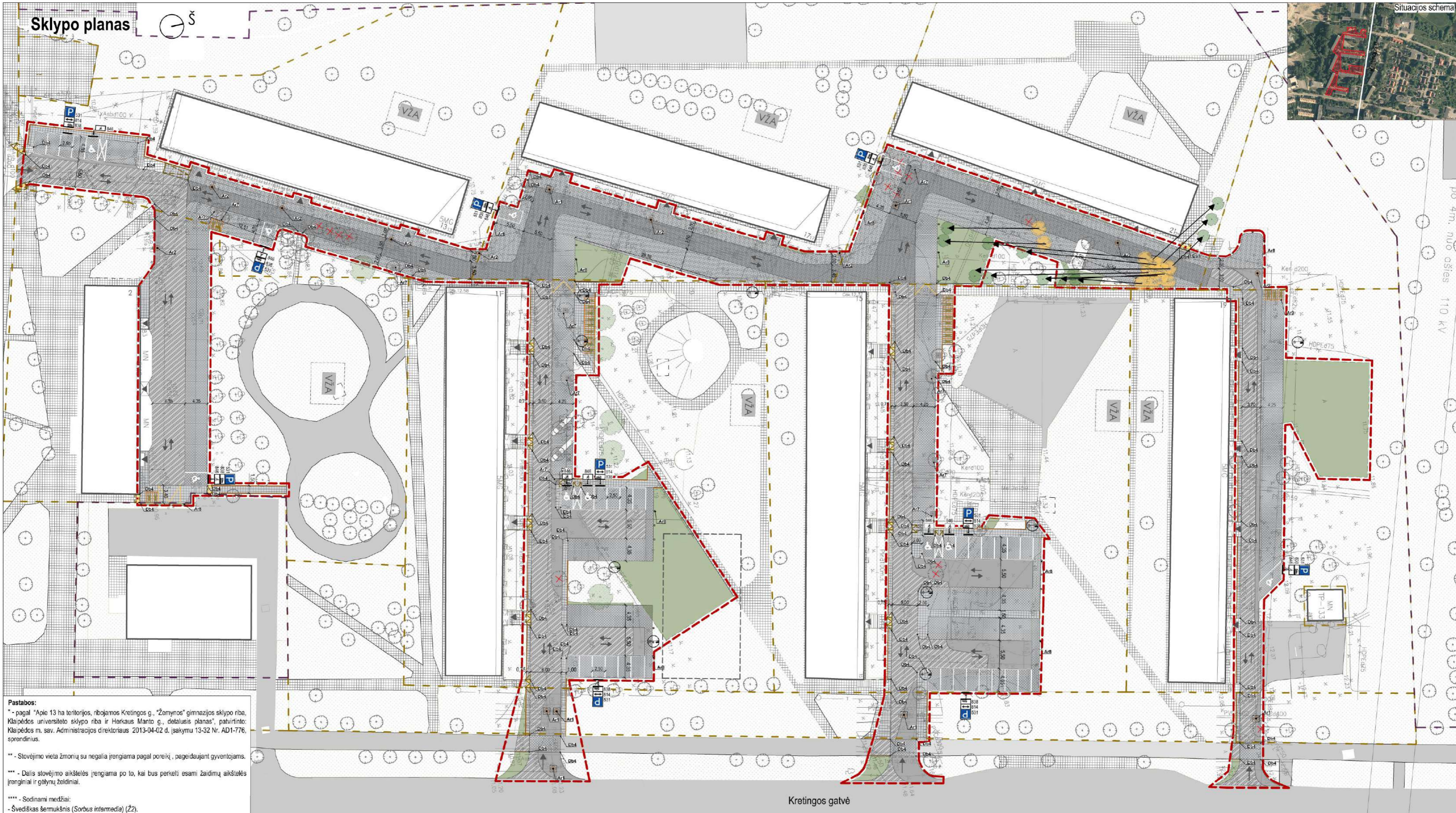
Pastaba:
 * Sklypo ribos remiantis detaliuojamų planų - "Aplė 13 ha teritorijos, ribojamos Kretingos g., "Žemynos" gimnazijos sklypo riba, Klaipėdos universiteto sklypo riba ir Herkaus Manto g., detalusis planas" Patvirtintas: Klaipėdos m. sav. Administracijos direktoriaus 2013-04-02 d. įsakymu 13-32 Nr. AD1-776

0	2018-03-20	Statybos leidimui, rangos konkursui ir statybai
Laida	Išleidimo data	Laidos statusas ir išleidimo priežastis (jei taikoma)
Alesto Nr.	Projektu rengėjas: UAB Vakarų siluetas Turgaus aikštė 21, Klaipėda, tel. 8 682 48190	
A 1083	PV	M. Daukšys
A 1090	Arch.	I. Daukšienė
MK 008582	Arch.	D. Požytė
Kalba: LT	Statytojas: Klaipėdos miesto savivaldybė	Projektu pavadinimas: KITOS PASKIRTIES INŽINERINIŲ STATINIŲ (KIEMO AIKŠTELIO) IR SUSISIEKIMO KOMUNIKACIJŲ STATINIŲ (GATVIŲ) V. BĖRBOMO G. 2, KRETINGOS G. 11-21, KRETINGOS G. 27 - LIEPOJOS G. 2, PANEVĖŽIO G. 5-19, KLAIPĖDA, REKONSTRAVIMO IR STATYBOS PROJEKTAS
		Brėžinys: V. Berbomo g. 2, Kretingos g. 11-21, schema Nr. 28. Teritorijos aukščių planas, M 1:500
		Dokumento žymuo: VS.17.2.9 - TDP-SP-A3
Laida	Lapas	Lapų
0	1	1

Sklypo planas



Situacijos schema



Pastabos:
 * - pagal "Apie 13 ha teritorijos, ribojamos Kretingos g., Žemynos" gimnazijos sklypo riba, Klaipėdos universiteto sklypo riba ir Herkaus Manto g., detalusis planas", patvirtinto Klaipėdos m. sav. Administracijos direktoriaus 2013-04-02 d. įsakymu 13-32 Nr. AD1-776, sprendinius.
 ** - Stovėjimo vieta žmonių su negalia įrengiama pagal poreikį, pageidaujant gyventojams.
 *** - Dalis stovėjimo aikštės (rengiama po to, kai bus perkelti esami žaidimų aikštelės įrenginiai ir gėlynai želdiniai.
 **** - Sodinami medžiai:
 - Švediškas šermukšnis (*Sorbus intermedia*) (Ž2).

Sodmenų kokybės reikalavimai medžiams:
 Aukštis: h=3 m; kamienas (iki pirmųjų šakų) ne trumpesnis kaip 2,2 m;
 Kamieno apimtis: 20-25 cm; skersmuo: 6-8 cm. Šaknų žemės gumulas – ne mažesnis kaip 40-50 cm (sodinamiems su žemės gumulu); konteinerio talpa - 45 l.
 Galutinį produktą, kiekius ir tikslius prirūšius būtina tikslinti ir derinti su architektais darbo projekto metu. Būtina konsultuotis su apželdinimo specialistais.

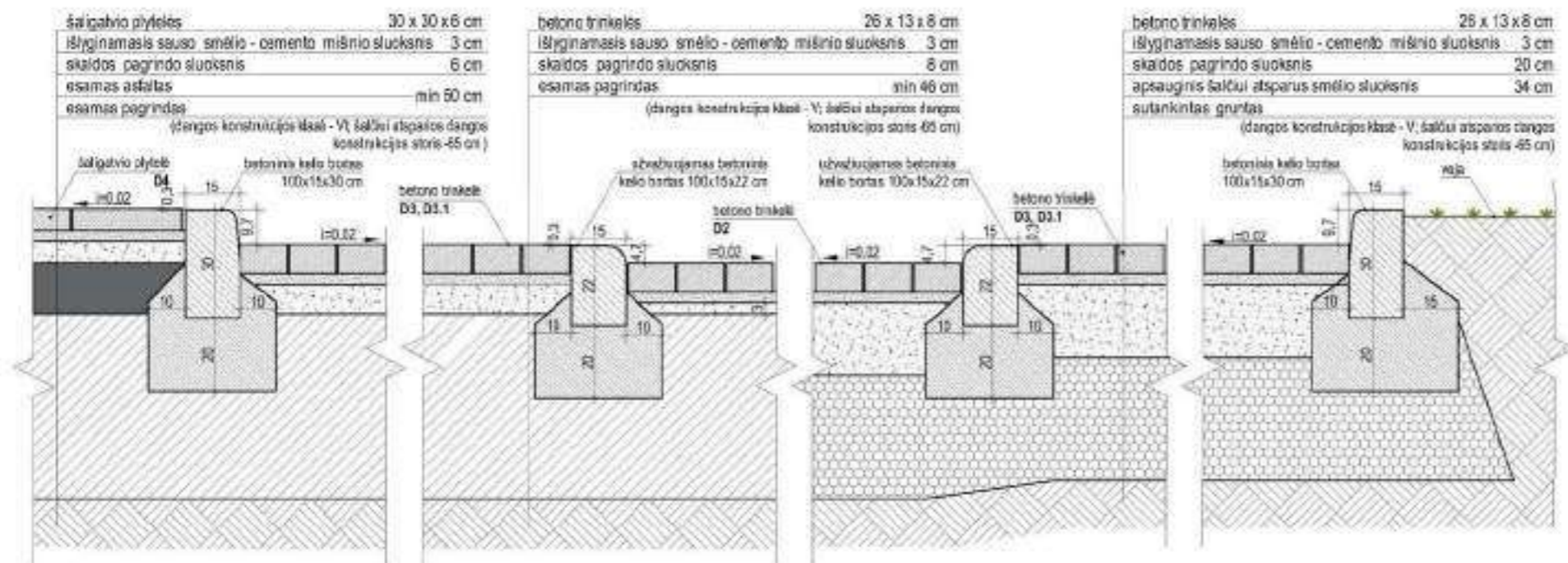
***** Siūloma vaikų žaidimų aikštelės vieta turi būti įrengta, vadovautis HN 131:2015 „Vaikų žaidimų aikštelės ir patalpos. Bendrieji sveikatos saugos reikalavimai“.

<p>GEOSMART INOVATYVUS GEODEZINIŲ SPRENDIMAI</p> <p>Minijos g.19, LT-91207, Klaipėda Tel. +370(46)470426, mob. +37067171079 Web: www.geosmart.lt e-palatas: info@geosmart.lt</p>		Pavadinimas Topografinė nuotrauka Adresas Kretingos g. 11, 13, 15, 17, 19, 19T Klaipėdos m.
Kval.paž.Nr. Pareigos V.Pavardė Data Parašas	10KV-717 Geodezininkas V.Mikolajuskas 2017 09 13	Gls sklypams leidimo Nr. AAL-838 Mastelis M1:500 Koordinatų sistema - LKS-94 Lap? sk. Lapo Nr.

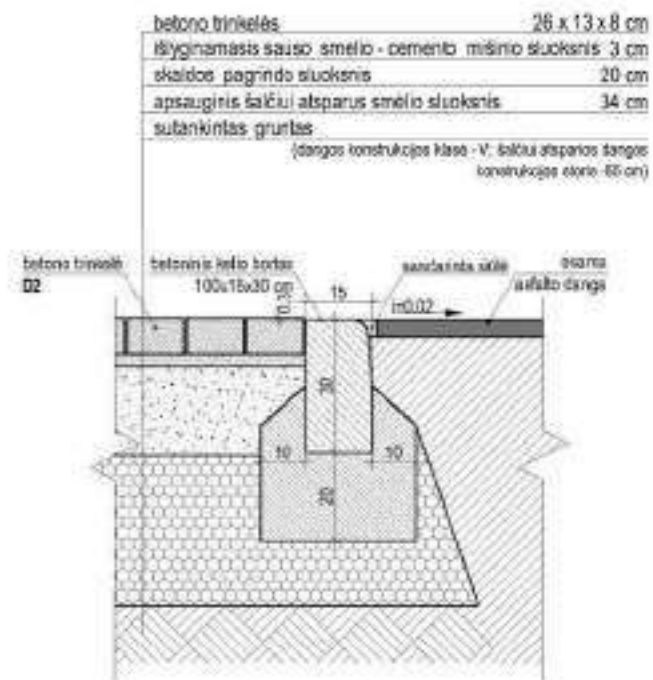
Sutartinės žymėjimas:		Perkeliami esamo gėlynų želdiniai (Ž1)***		Lietaus vandens surinkimo grotelės (Ar1)	
	Tvarkomos teritorijos riba		Šalinami medžiai, krūmai (G5)		Buitinių nuotekų surinkimo grotelės (Ar2)
	Registruotų sklypų ribos	Projektuojamos dangos, želdiniai			Dvirabių stovai (Ar3)
	Detalioju planu* suplanuoti sklypų ribos		Asfalto dangą (D1)		Medžio apsauginės grotelės (Ar7)
	Esami pastatai		Betono trinkelės pravažiavimams (D2)		Projektuojami atitvėrimo stipeliai (Ar8)
	Įvažiavimas į tvarkomą teritoriją		Betono trinkelės (D3)		Perkolinami esamų šviestuvų vieta
	Esamas įėjimas į pastatą		Betoninės plytelės (D4)		Sodinami medžiai
	Transporto judėjimo kryptis		Veja (D5)		Perkeliamos krepšinio aikštelės vieta
	Esamos dangos, želdiniai		[spėjami] paviršiai (D6)		Siūlomos vaikų žaidimų aikštelių vietos*****
	Esama veja		Rampos (nuožulnios plokštumos)		Kelio ženklai
	Esama asfalto dangą		Susijusių vietų žmonių su negalia automobiliams ženklinimas, esant poreikiui **		Projektuojamas kelio ženklas Nr.846 (Ar5)
	Esama betoninių plytelių dangą		Draudimo sustoti ir stovėti automobiliams ženklinimas		Projektuojamas kelio ženklas Nr.531 (Ar5)
	Esama remontuojama asfalto dangą (D1)		Galvės bordiūras (Db1-4)		Projektuojamas kelio ženklas Nr.838 (Ar5)
	Esamas nekeičiamas bordiūras		Vejos bordiūras (Db5)		Esamo / projektuojamo kelio ženklo numeris
	Esami medžiai				Kelio ženkliavimosi vieta, kryptis plane

0	2018-01-03	Statybos leidimų, rangos konkursui ir statybai
Laida	Išleidimo data	Laikosi statusas ir išleidimo priežastis (jei taikoma)
Atestato Nr.	Projekto rengėjas: JAB Vakarų siluetas Turgaus aikštė 21, Klaipėda, tel. 8 682 48190	
A 1083	PV	M. Daukšys
A 1090	PDV	I. Daukšienė
MK 008582	Arch.	D. Požytė
Kalba:	Statybos:	Klaipėdos miesto savivaldybė
Projekto pavadinimas: KITOS PASKIRTIES INŽINERINIŲ STATINIŲ (KIEMO AIKŠTELIŲ) IR SUSISIEKIMO KOMUNIKACIJŲ STATINIŲ (GATVIŲ) V.VERBOMO G. 2, KRETINGOS G. NUO 11 IKI 21, KRETINGOS G. 27 - LIEPOJOS G. 2, PANEVŽIO G. NUO 5 IKI 19, KLAIPĖDA, REKONSTRAVIMO IR STATYBOS PROJEKTAS		Laida 0
Dokumento žymuo: VS.17.2.9 - TDP-SP-A5		Lapas 1

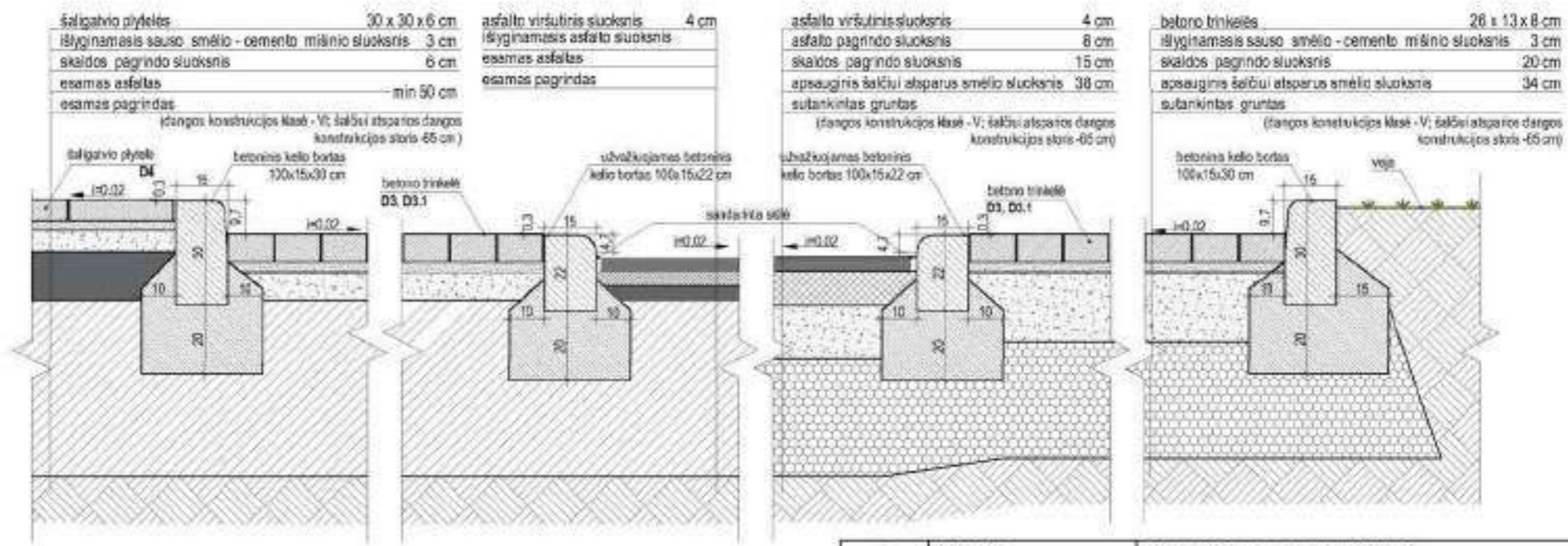
KIEMO AIKŠTELĖS S.28.6 SKERSINIS PJŪVIS 1-1



BETONO TRINKELIŲ DANGOS (D2) IR ESAMOS ASFALTO DANGOS JUNGTIES PJŪVIS



KIEMO AIKŠTELĖS S.28-5 SKERSINIS PJŪVIS

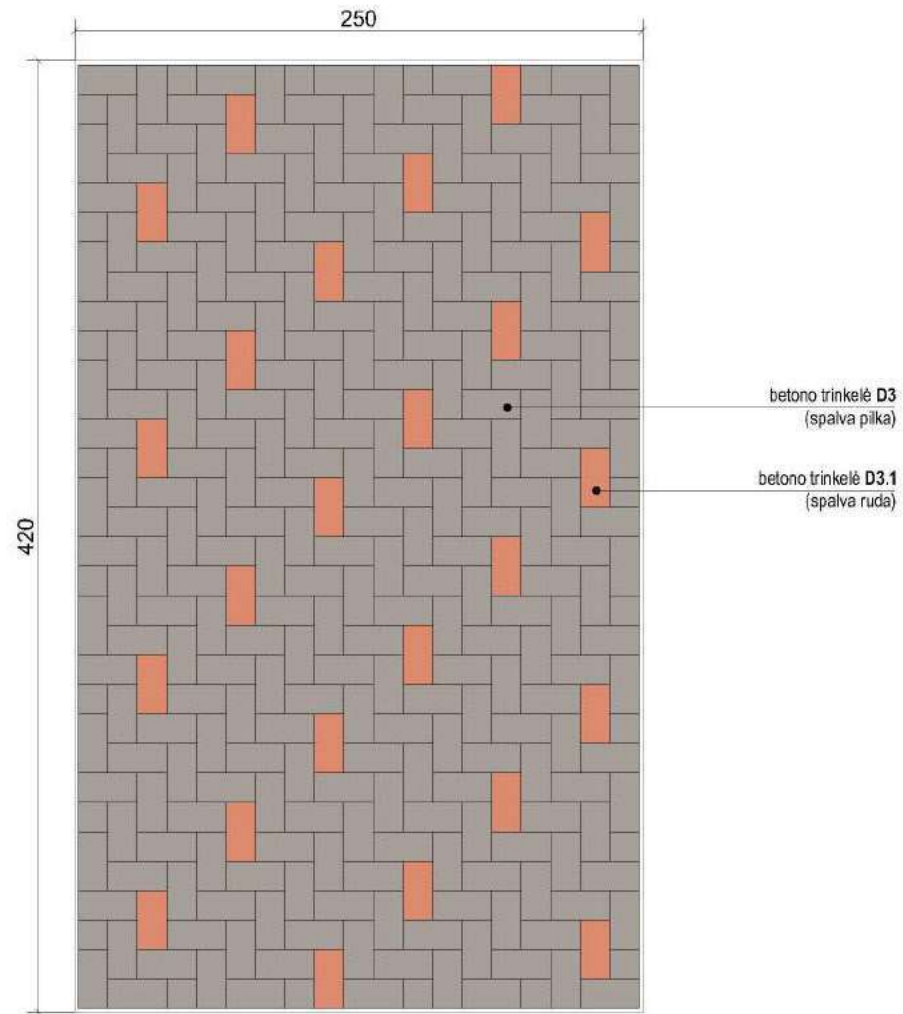


Pastaba:

- Pėsčiųjų takų, esančių žmonių su negalia pritaikytoje judėjimo srityje, lygių skiltumai ir nelygumai neturi būti didesni kaip 20 mm. Vadovautis STR 2.03.01:2001 „Statiniai ir teritorijos. Reikalavimai žmonių su negalia reikšmėms“.
- Jeigu tankinant gruntą po naujai įrengiamomis kietomis dangomis nepavyksite pasiekti deformacijos modulio $E_{v2} > 45$ MPa reikšmės, 20 cm grunto sluoksnį būtina pakeisti.
- Jeigu tankinant esamus pagrindus nepavyksite pasiekti deformacijos modulio reikšmės, nurodytos techninėse specifikacijose, būtina įrengti naujus pagrindus.
- Ant esamų ir naujų pagrindų įrengiamų pėsčiųjų takų dangos konstrukcijos klase-VI, šalčių atsparios dangos konstrukcijos storis - 65 cm. Klajanti šaligatvio plytelės ant esamo asfalto pagrindo, būtina pakeičti esamą šalčių atsparios dangos konstrukcijos storį. Nustebus, kad šis storis mažesnis nei 50 cm, esamą pagrindą būtina pakeisti nauju.

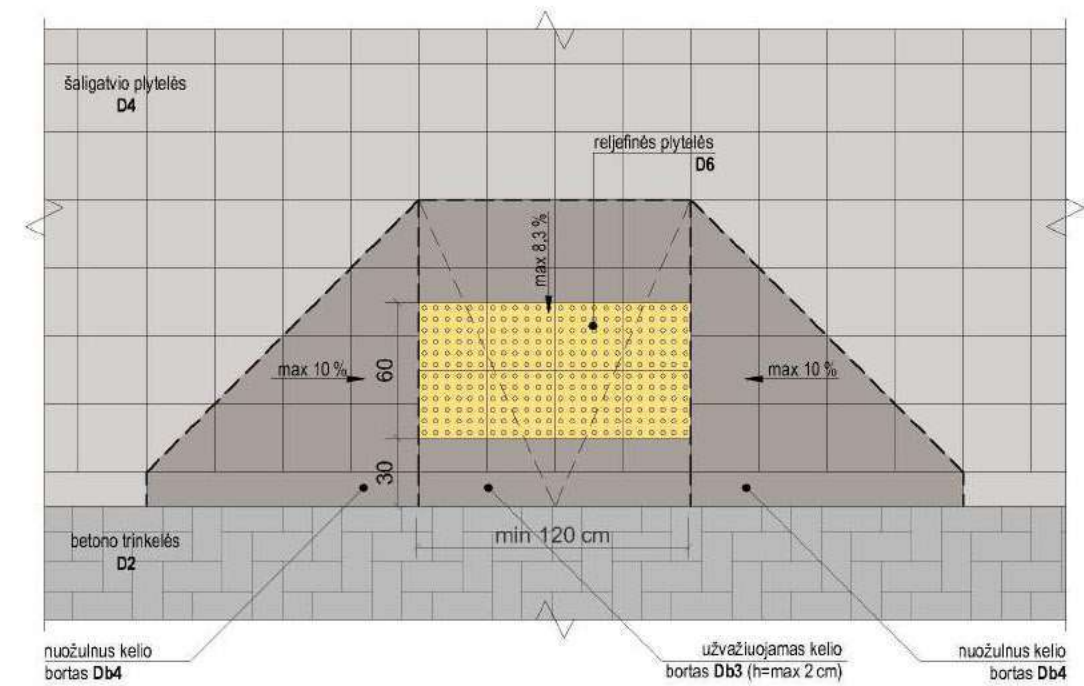
0	2018-01-26	Statybos leidimui, rangos konkursui ir statybai	
Laika	leidimo data	Leidimo statusas ir išleidimo priežastis	
Kval. dok. Nr.	Pagrindinė projekcija: UAB Vakarų silueta Turgaus aikštė 21, Klaipėda, tel. 8 982 48 100		Kitos paskirties inžinerinių statinių (kiemo aikštelių) ir susisiekimo komunikacijų statinių (gatvių) V. Berbomo g. 2, Kretingos g. nuo 11 iki 21, Kretingos g. 27 - Liepojos g. 2, Panevėžio g. nuo 5 iki 19, Klaipėda, rekonstravimo ir statybos projektas
A 1083	PV	M. Daukšys	Dokumento pavadinimas: V. Berbomo g. 2, Kretingos g. 11-21 dangų pjūviai schema Nr. 28
A 1090	Arch.	I. Daušienė	
	Asist.	E. Vainoriūnė	
Kalba:	Statybos:	Klaipėdos miesto savivaldybė	
LT		VS.17.2.9 - TDP - SP- A6	
		Lapas	Lapų
		1	2

TRINKELIŲ KLOJIMO RAŠTO PAVYZDYS



Pastaba:
D3, D3.1 - dangos tipo žymuo Dangų žiniaraštyje

RAMPOS (NUOŽULNIOS PLOKŠTUMOS) SU ĮSPĖJAMUOJU PAVIRŠIUMI AKLIESIEMS IR SILPNAREGIAMS ĮRENGIMO SCHEMA








Pastabos:

- Rampos (nuožulnios plokštumos) su įspėjamoju paviršiumi akliesiems ir silpnaregiams įrengiamos visose vietose, kur šaligatviai ir pėsčiųjų takai kerta važiuojamąją dalį, ties pėsčiųjų perėjimais ar praėjimais.
- Rampos (nuožulnios plokštumos) plotis turi būti ne mažesnis kaip 1,20 m. Rekomenduojamas rampos (nuožulnios plokštumos) plotis per visą šaligatvio arba pėsčiųjų tako plotį.
- Įrengiant rampas vadovautis "Pėsčiųjų ir dviračių takų projektavimo rekomendacijos R PDTP 12" ir STR 2.03.01:2001 „Statiniai ir teritorijos. Reikalavimai žmonių su negalia reikmėms“.
- D1...Db5 - dangos ir bortų tipo žymuo Dangų žiniaraštyje.

0	2018-01-26	Statybos leidimui, rangos konkursui ir statybai			
Laida	Išleidimo data	Laidos statusas ir išleidimo priežastis			
Kval. dok. Nr.	Pagrindinis projektuotojas: UAB Vakarų siluetas Turgaus aikštė 21, Klaipėda, tel. 8 682 48190		Projekto pavadinimas: Kitos paskirties inžinerinių statinių (kiemo aikštelių) ir susisiekimo komunikacijų statinių (gatvių) V.Berbomo g. 2, Kretingos g. nuo 11 iki 21, Kretingos g. 27 - Liepojos g. 2, Panevėžio g. nuo 5 iki 19, Klaipėda, rekonstravimo ir statybos projektas		
A 1083	PV	M. Daukšys		Dokumento pavadinimas: V.Berbomo g. 2, Kretingos g. 11-21 dangų pjūviai schema Nr. 28	Laida
A 1090	Arch.	I. Daukšienė			0
	Asist.	E.Vainoriūtė			
Kalba:	Statytojas:		Dokumento žymuo:		Lapas
LT	Klaipėdos miesto savivaldybė		VS.17.2.9 - TDP - SP- A6		Lapų
					2
					2

KITOS PASKIRTIES INŽINERINIŲ STATINIŲ (KIEMO AIKŠTELIŲ) IR SUSISIEKIMO KOMUNIKACIJŲ STATINIŲ (GATVIŲ) V.BERBOMO G. 2, KRETINGOS G. 11-21, KRETINGOS G. 27 - LIEPOJOS G. 2, PANEVĖŽIO G. 5-19, KLAIPĖDA, REKONSTRAVIMO IR STATYBOS PROJEKTAS


DANGŲ IR BORTŲ ŽINIARAŠTIS

DANGŲ ŽINIARAŠTIS				
ŽYMĖJIMAS SKLYPO PLANE	PAVADINIMAS IR TECHNINĖS CHARAKTERISTIKOS	MATO VNT.	KIEKIAI	PASTABOS (ANALOGAI)
a	b	c	d	e
D1	Asfaltas Spalva: juoda	m ²	354	
D2	Betono trinkelės (stačiakampės; be nuožulų; užvažiuojamos) Matmenys: 26 x 13 x 8 cm Spalva: juoda	m ²	906	 Trinkelės tipo "GT 8-8" arba lygiavertės*
D3	Betono trinkelės (stačiakampės; be nuožulų; užvažiuojamos) Matmenys: 26 x 13 x 8 cm Spalva: šiuurkštinta pilka	m ²	2679	 Trinkelės tipo "GT 8-8" arba lygiavertės*
D3.1	Betono trinkelės (stačiakampės; be nuožulų; užvažiuojamos) Matmenys: 26 x 13 x 8 cm Spalva: ruda	m ²	233	 Trinkelės tipo "GT 8-8" arba lygiavertės*
D4	Šaligatvio plytelės (kvadratinės) Matmenys: 30 x 30 x 6 cm Spalva: pilka	m ²	827	 Šaligatvio plytelės tipo "SP 4-6" arba lygiavertės*

Pastabos:

1. Kiekius ir gaminių technines charakteristikas tikslinti statybos darbų metu;
2. Konkrečius gaminius ir kiekius būtina suderinti su projekto autoriais statybos darbų metu;
3. Kilus klausimams ar neaiškumams, taip pat, pastebėjus neatitikimus brėžiniuose, būtina konsultuotis su projekto autoriais.





0	2018-01-03	Statybos leidimui, rangos konkursui ir statybai			
Laida	Išleidimo data	Laidos statusas ir išleidimo priežastis (jei taikoma)			
Atestato Nr.	Projekto rengėjas:		Projekto pavadinimas:		
	UAB Vakarų siluetas Turgaus aikštė 21, Klaipėda, tel. 8 682 48160		KITOS PASKIRTIES INŽINERINIŲ STATINIŲ (KIEMO AIKŠTELIŲ) IR SUSISIEKIMO KOMUNIKACIJŲ STATINIŲ (GATVIŲ), V.BERBOMO G. 2, KRETINGOS G. 11-21, KRETINGOS G. 27 - LIEPOJOS G. 2, PANEVĖŽIO G. 5-19, KLAIPĖDA, REKONSTRAVIMO IR STATYBOS PROJEKTAS		
A 1083	PV	M. Daukšys	Brėžinys: V.Berbomo g.2, Kretingos g. 11-21, dangų ir bortų žiniaraštis Schema Nr. 28	Laida	
A 1090	Arch.	I. Daukšienė		0	
MK 008582	Arch.	D. Požytė			
			Dokumento žymuo:	Lapas	Lapų
Kalba: LT	Statytojas: Klaipėdos miesto savivaldybė		VS.17.2.9 - TDP-SP- A7	1	3

a	b	c	d	e
D5	<p>Veja</p> <p>Sėklų mišinio sudėtis: Raudonasis eraičinas (Festuca Rubra L.) - 30%; Smailga baltoji (Agrostis Alba) -10%; Miglė paprastoji (Poa Pratesis) -60%.</p> <p>Sėklų kiekis žolyne g/m²: Raudonasis eraičinas -10, Baltoji smilga -3, Miglė paprastoji -6.</p>	m ²	827	
D6	<p>Organinis mulčias po medžiais</p> <p>Medžiaga: spygliuočių žievė, spygliai ir kankorėžiai;</p> <p>Stuoksnio storis: 10 - 15 cm</p> <p>Frakcija: 3 - 8 cm.</p> <p>Galutinį gaminį ir spalvą būtina tikslinti ir derinti su architektais statybos darbų metu.</p>	m ²	164	
D6	<p>[spėjamas paviršius:</p> <p>- betoninės trinkelės apvalių kauburėlių (20x10x8 cm)</p> <p>Spalva geltona.</p> <p>Galutinį gaminį ir spalvą būtina tikslinti ir derinti su architektais Darbo projekto metu.</p>	m ²	18	
BORTŲ ŽINIARAŠTIS				
Db1	<p>Betoninis gatvės bortas</p> <p>Matmenys: (1000x300x150 mm);</p> <p>Spalva: pilka.</p> <p>Galutinį gaminį ir spalvą būtina tikslinti ir derinti su architektais statybos darbų metu</p>	m	1399	
Db2	<p>Betoninis gatvės bortas lenktas</p> <p>(780x150x300 mm; R=0.5m)</p> <p>Spalva pilka.</p> <p>Galutinį gaminį ir spalvą būtina tikslinti ir derinti su architektais statybos darbų metu</p>	m	9	
Db2	<p>Betoninis gatvės bortas lenktas</p> <p>(780x150x300 mm; R=1m)</p> <p>Spalva pilka.</p> <p>Galutinį gaminį ir spalvą būtina tikslinti ir derinti su architektais statybos darbų metu</p>	m	54	
Db2	<p>Betoninis gatvės bortas lenktas</p> <p>(780x150x300 mm; R=2m)</p> <p>Spalva pilka.</p> <p>Galutinį gaminį ir spalvą būtina tikslinti ir derinti su architektais statybos darbų metu</p>	m	10	

Pastabos:

1. Kiekius ir gaminių technines charakteristikas tikslinti statybos darbų metu;
2. Konkrečius gaminius ir kiekius būtina suderinti su projekto autoriais statybos darbų metu;
3. Kilus klausimams ar neaiškumams, taip pat, pastebėjus neatitikimus brėžiniuose, būtina konsultuotis su projekto autoriais.

Dokumento žymuo: VS.17.2.9 - TDP-SP-A7	Lapas	Lapų
	2	3

a	b	c	d	e
Db2	Betoninis gatvės bortas lenktas (780x150x300 mm; R=4m) Spalva pilka. Galutinį gaminį ir spalvą būtina tikslinti ir derinti su architektais statybos darbų metu	m	6	
Db3	Betoninis užvažiuojamas gatvės bortas (1000x150x220 mm) Spalva pilka. Galutinį gaminį ir spalvą būtina tikslinti ir derinti su architektais statybos darbų metu	m	876	
Db4	Betoniniai įvažiavimo bortai kairinis/dešininis (1000x300x150 mm) Spalva pilka. Galutinį gaminį ir spalvą būtina tikslinti ir derinti su architektais statybos darbų metu	m	96	
Db5	Betoninis vejos bortas (1000x250x50 mm) Spalva pilka. Galutinį gaminį ir spalvą būtina tikslinti ir derinti su architektais statybos darbų metu	m	417	

Pastabos:

1. Kiekius ir gaminių technines charakteristikas tikslinti statybos darbų metu;
2. Konkrečius gaminius ir kiekius būtina suderinti su projekto autoriais statybos darbų metu;
3. Kilus klausimams ar neaiškumams, taip pat, pastebėjus neatitikimus brėžiniuose, būtina konsultuotis su projekto autoriais.

Dokumento žymuo: VS.17.2.9 - TDP-SP-A7	Lapas	Lapų
	3	3

Sutartinis žymėjimas:

	Tvarkomos teritorijos riba
	Registruotų sklypų ribos
	Detaliuotu planu* suplanuotų sklypų ribos
Esamos dangos, želdiniai	
	Esami pastatai
	Saugomi medžiai; kertami medžiai; projekto rengimo metu iškirti medžiai, persodinami medžiai** (skaičius nurodo eilės Nr. Želdinių inventORIZACINIAME plane)
	Saugomi krūmai; kertami krūmai; projekto rengimo metu iškirti krūmai, persodinami medžiai** (skaičius nurodo eilės Nr. Želdinių inventORIZACINIAME plane)
	Nuimamas augalinis žemės sluoksnis (G1)
	Ardomas asfaltas (G2)
	Ardomos betoninės plytelės (G3)
	Ardoma žvyro danga (G4)
	Ardomi kelio ir vejos bortai (G5)
	Ardoma rūbų džiovyklė (G6)
	Perkeliamas vaiku žaidimo (renginys) vaiku žaidimo aikštelė, numatyta pagal detalų planą* (G7)
	Išmontuojami esami elektros šviestuvai

Pastabos:

* - pagal "Apie 16 ha teritorijos, ribojamos Kretingos g., Panevėžio g., Liepojos g. ir Šiaurės pr., Klaipėdoje, detaliojo plano", patvirtinto Klaipėdos miesto savivaldybės administracijos direktoriaus 2013-05-07 (sakymu 13-46 Nr. AD1-1095, sprendinius.

** - Medžiai iškirsti po geodezinių tyrimų (topografinės nuotraukos atlikimo) prieš atliekant želdinių inventORIZACIJĄ;

*** - Ardymo darbų kiekiai tikslinami statybos aikštelėje statybos darbų metu.

Liepojos gatvė

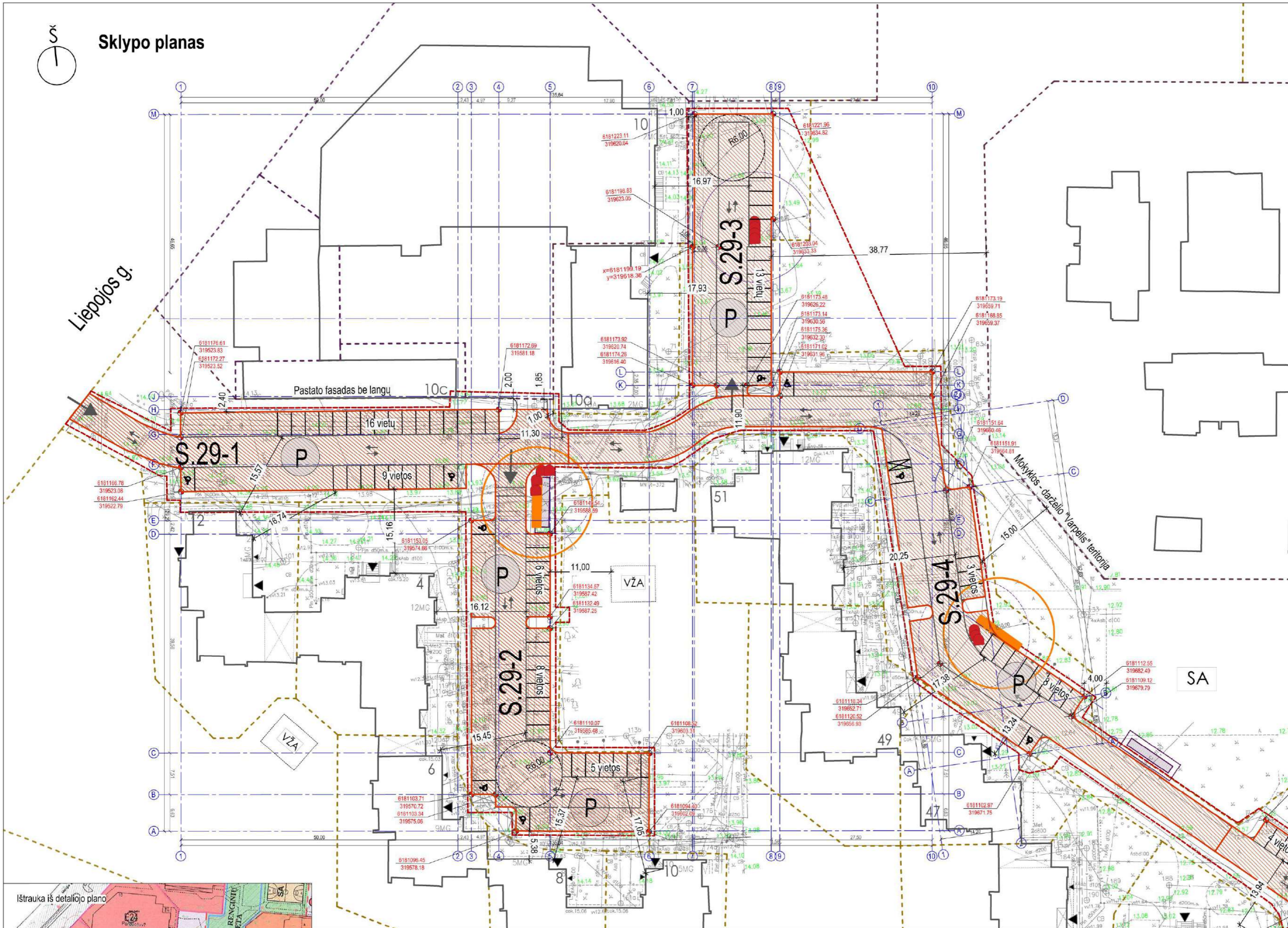
Kretingos gatvė

Šiaurės prospektas

0	2018-01-03	Statybos leidimui, rangos konkursui ir statybai
Laida	Išleidimo data	Laidos statusas ir išleidimo priežastis (jei taikoma)
Atestato Nr.	Projekto rengėjas: UAB Vakarų siluetas Turgaus aikštė 21, Klaipėda, tel. 8 682 48190	
A 1083	PV	M. Daukšys
A 1090	PDV	I. Daukšienė
MK 008582	Arch.	D. Požytė
Kalba:	Statytojas:	Klaipėdos miesto savivaldybė
Projekto pavadinimas: KITOS PASKIRTIES INŽINERINIŲ STATINIŲ (KIEMO AIKŠTELIŲ) IR SUSISIEKIMO KOMUNIKACIJŲ STATINIŲ (GATVIŲ) V. BERRŪMŲ G. 2, KRETINGOS G. NUO 11 IKI 21, KRETINGOS G. 27 - LIEPOJOS G. 2, PANEVĖŽIO G. NUO 5 IKI 19, KLAIPĖDA, REKONSTRAVIMO IR STATYBOS PROJEKTAS		Laida
Brėžinys: Kretingos g. 27 - Liepojos g. 2, schema Nr. 29 Ardymo darbų planas, M1:1000		0
Dokumento žymuo: VS.17.2.9 - TDP-SP-B2		Lapas Lapų
		1 3



Sklypo planas



Sutartinis žymėjimas:

	Tvarkomos teritorijos riba
	Registruotų sklypų ribos*
	Detaliuojamų planų suplanuotų sklypų ribos
	Esami pastatai
	S.29-1 Formuojami statiniai
	Automobilių stovėjimo vietų atskirimas dažais ****
	Projektuojamų dangų ribos
	Detaliuojamų planų suplanuotos automobilių stovėjimo aikštelės vietos
	Esamos sporto aikštelės*
	Esamos vaikų žaidimo aikštelės*
	Numatomos vaikų žaidimo aikštelės**
	Komunalinis atliekų konteineris pagal schemą**
	Prognozuojama požeminių/pusiau požeminių konteinerių aikštelė pagal schemą**
	Numatyta požeminių/pusiau požeminių konteinerių aikštelė pagal planą*
	Statinių ašys
	Projektuojamos ašų susikirtimo taškų koordinatės
	[važiavimas] į projektuojamą teritoriją
	Transporto judėjimo kryptis
	Įėjimas į pastatą
	Projektuojama gaisrinių automobilių apsisukimo aikštelė 12x12m

Pastabos:

* - pagal "Apie 16 ha teritorijos, ribojamos Kretingos g., Panėvėžio g., Liepojos g. ir Šiaurės pr., Klaipėdoje, detaliojo plano", patvirtinto Klaipėdos miesto savivaldybės administracijos direktoriaus 2013-05-07 įsakymu 13-46 Nr. AD1-1095, sprendinius.

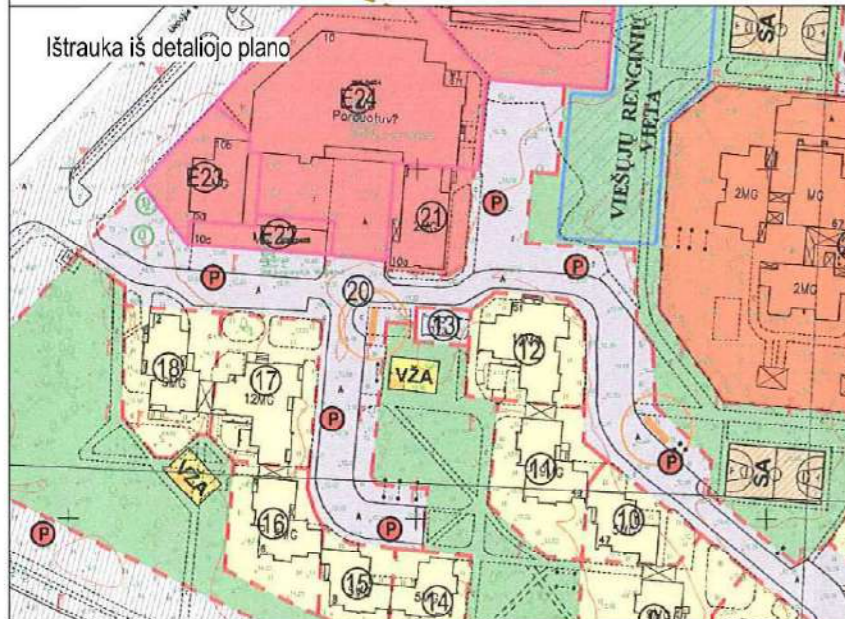
** - pagal „Klaipėdos miesto savivaldybės mišrių komunalinių atliekų ir antrinių žaliavų surinkimo konteinerių stovėjimo vietų ir aikštelių išdėstymo schema“, patvirtintą Klaipėdos miesto savivaldybės administracijos direktoriaus 2010-11-12 d. įsakymu Nr. AD1-2011 (pakeitimas 2014 m. sausio 9 d. Nr. AD1-113).

*** - projektuojant detaliuojamą planą suplanuotas vaikų žaidimų aikštelės, numatyti tvorėlė arba gyvatvorė, Vadovautis HN 131:2015 „Vaikų žaidimų aikštelės ir patalpos. Bendrieji sveikatos saugos reikalavimai“.

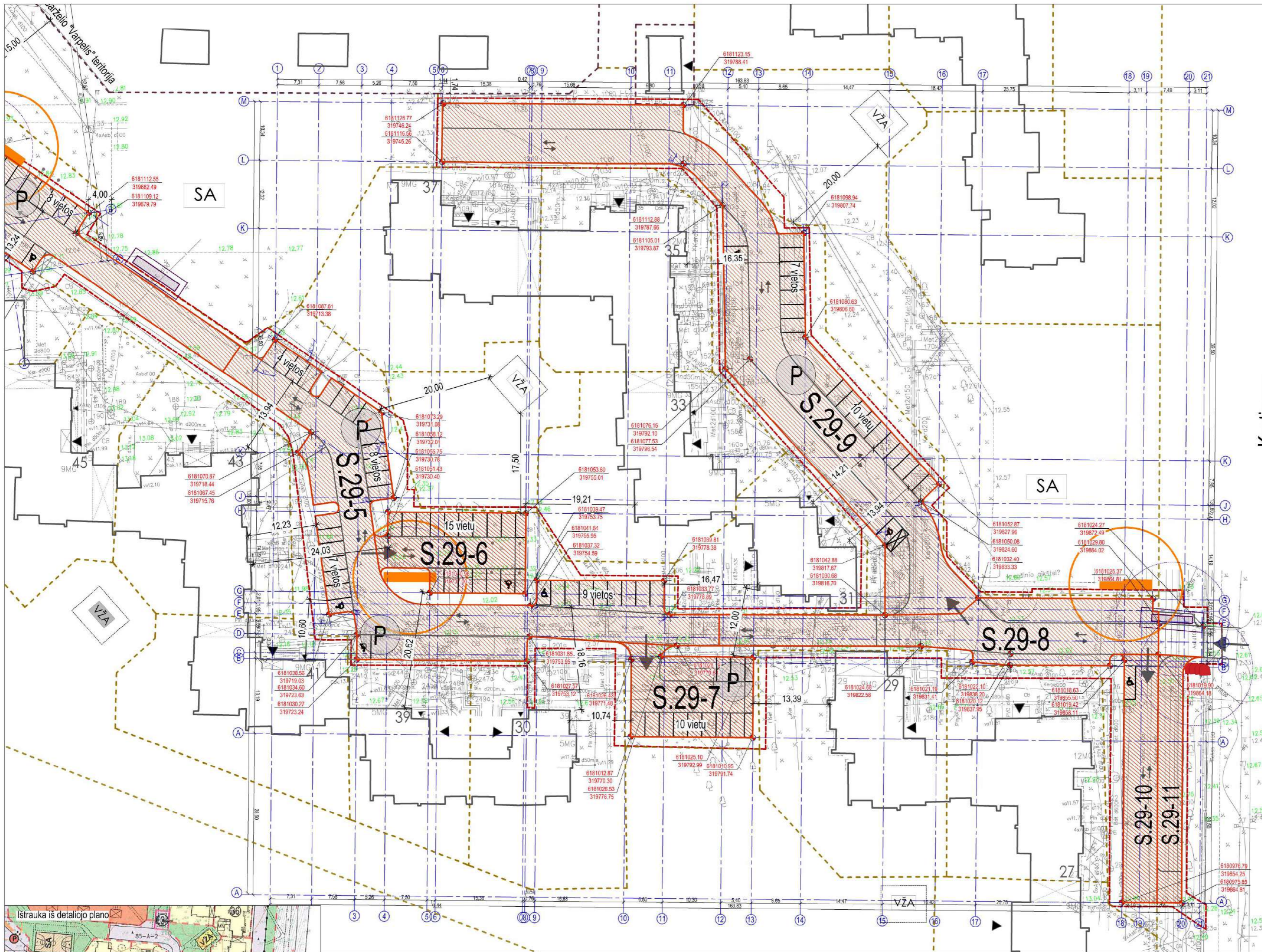
**** - projektuojami susisiekimo sistemos statiniai - akligatviai. Nėra projektuojamos automobilių stovėjimo aikštelės. Automobilių stovėjimo vietos pažymėtos išlaikant specialiosios žemės ir miško naudojimo sąlygose reglamentuojamas atstumas iki ten nustatytų objektų (gyvenamųjų ir visuomeninių pastatų langų, vaikų įstaigų ir kt.). Papildomos stovėjimo vietos arčiau (nei nurodyta) gyventojų langų galės būti žymimos tik gavus gyventojų, iki kurių langų būtų priartėta, sutikimus raštu.

Bendrieji statinių rodikliai

pavadinimas	mato vnt.	kiekis
1. Skersgatvis prie namo Liepojos g. Nr. 10C ir namo Nr. 2*		
1.1 projektuojamas skersgatvis S.29-1 plotas	m ²	1009
2. Akligatvis prie namų Liepojos g. Nr. 4, 6, 8, 10*		
1.1 projektuojamas akligatvis S.29-2 plotas	m ²	1013
3. Akligatvis prie namo Liepojos g. Nr. 10 ir namo Nr. 10a*		
1.1 projektuojamas akligatvis S.29-3 plotas	m ²	710
4. Skersgatvis nuo namo Kretingos g. Nr. 51 iki namo Nr. 45*		
1.1 projektuojamas skersgatvis S.29-4 plotas	m ²	1556



0	2018-01-03	Statybos leidimų, rangos konkursui ir statybai
Laida	Išleidimo data	Laidos statusas ir išleidimo priežastis (jei taikoma)
Atestato Nr.	Projekto rengėjas: UAB Vakarų siluetas Turgaus aikštė 21, Klaipėda, tel. 8 682 48190	Projekto pavadinimas: KITOS PASKIRTIES INŽINERINIŲ STATINIŲ (KIEMO AIKŠTELIŲ) IR SUSISIEKIMO KOMUNIKACIJŲ STATINIŲ (GATVIŲ) VYBĖJIMO G. 2, KRETINGOS G. NUO 11 IKI 21, KRETINGOS G. 27 - LIEPOJOS G. 2, PANĖVĖŽIO G. NUO 5 IKI 19, KLAIPĖDA, REKONSTRAVIMO IR STATYBOS PROJEKTAS
A 1083	PV	M. Daukšys
A 1090	PDV	I. Daukšienė
MK 008582	Arch.	D. Požytė
Kalba:	Statytojas:	Klaipėdos miesto savivaldybė
		Brėžinys: Kretingos g. 27 - Liepojos g. 2, sklypo planas. Statinių išdėstymo planas, M 1:500 schema Nr. 29
		Dokumento žymuo: VS.17.2.9 - TDP-SP-B2
		Laida
		0
		Lapas Lapų
		2 3



Sklypo planas

Kretingos g.

Sutartinis žymėjimas:

	Tvarkomos teritorijos riba
	Registruotų sklypų ribos*
	Detaliuojamų planų suplanuotų sklypų ribos
	Esami pastatai
	S.29-1 Formuojami statiniai
	Automobilių stovėjimo vietų atskirimas dažais****
	Projektuojamų dangų ribos
	Detaliuojamų planų suplanuotų automobilių stovėjimo vietas
	Esamos sporto aikštelės*
	Esamos vaikų žaidimo aikštelės*
	Numatomos vaikų žaidimo aikštelės**,***
	Komunalinis atliekų konteineris pagal schemą**
	Prognuožujama požeminių/pusiau požeminių konteinerių aikštelė pagal schemą**
	Numatyta požeminių/pusiau požeminių konteinerių aikštelė pagal planą*
	Statinių ašys
	Projektuojamos ašių susikirtimo taškų koordinatės
	Įvažiavimai į projektuojamą teritoriją
	Transporto judėjimo kryptys
	Įėjimai į pastatus



Pastabos:

* - pagal "Apie 16 ha teritorijos, ribojamos Kretingos g., Panevėžio g., Liepojos g. ir Šiaurės pr., Klaipėdoje, detaliojo plano", patvirtinto Klaipėdos miesto savivaldybės administracijos direktoriaus 2013-05-07 įsakymu 13-46 Nr. AD1-1095, sprendinius.
 ** - pagal "Klaipėdos miesto savivaldybės mišrių komunalinių atliekų ir antrinių žaliavų surinkimo konteinerių stovėjimo vietų ir aikštelių išdėstymo schemą", patvirtintą Klaipėdos miesto savivaldybės administracijos direktoriaus 2010-11-12 d. įsakymu Nr. AD1-2011 (pakeičimas 2014 m. sausio 9 d. Nr. AD1-113).
 *** - projektuojant detaliuojamą planą suplanuotas vaikų žaidimų aikštelės, numatyti tvorėlė arba gyvatvorė, Vadovautis HN 131:2015 „Vaikų žaidimų aikštelės ir patalpos. Bendrieji sveikatos saugos reikalavimai“.
 **** - projektuojami susisiekimo sistemos statiniai - akligatviai. Nėra projektuojamos automobilių stovėjimo aikštelės. Automobilių stovėjimo vietas pažymėtos išlaikant specialiosiose žemės ir miško naudojimo sąlygose reglamentuojamus atstumus iki ten nustatytų objektų (gyvenamųjų ir visuomeninių pastatų langų, vaikų įstaigų ir kt.). Papildomos stovėjimo vietos arčiau (nei nurodyta) gyventojų langų galės būti žymimos tik gavus gyventojų, iki kurių langų būtų priartėta, sutikimus raštu.

5. Skersgatis nuo Kretingos g. namo Nr. 43 iki namo Nr. 30 *		
1.1 projektuojamas skersgatis S.29-5 plotas	m ²	1187
6. Aikštelė prie Kretingos g. namo Nr. 43 iki namo Nr. 30 *		
1.1 projektuojamos aikštelės S.29-6 plotas	m ²	357
7. Aikštelė tarp Kretingos g. namo Nr. 30 iki namo Nr. 29 *		
1.1 projektuojamos aikštelės S.29-7 plotas	m ²	335
8. Skersgatis nuo Kretingos g. namo Nr. 29 iki įvažiavimo į sklypą *		
1.1 projektuojamas skersgatis S.29-8 plotas	m ²	686
9. Akligatis nuo Kretingos g. Nr. 31 iki namo Nr. 37 *		
1.1 projektuojamas akligatis S.29-9 plotas	m ²	1615
10. Akligatis tarp Kretingos g. Nr. 27 *		
1.1 projektuojamas akligatis S.29-10 plotas	m ²	270
11. Akligatis prie Kretingos g. *		
1.1 projektuojamas akligatis S.29-11 plotas	m ²	19

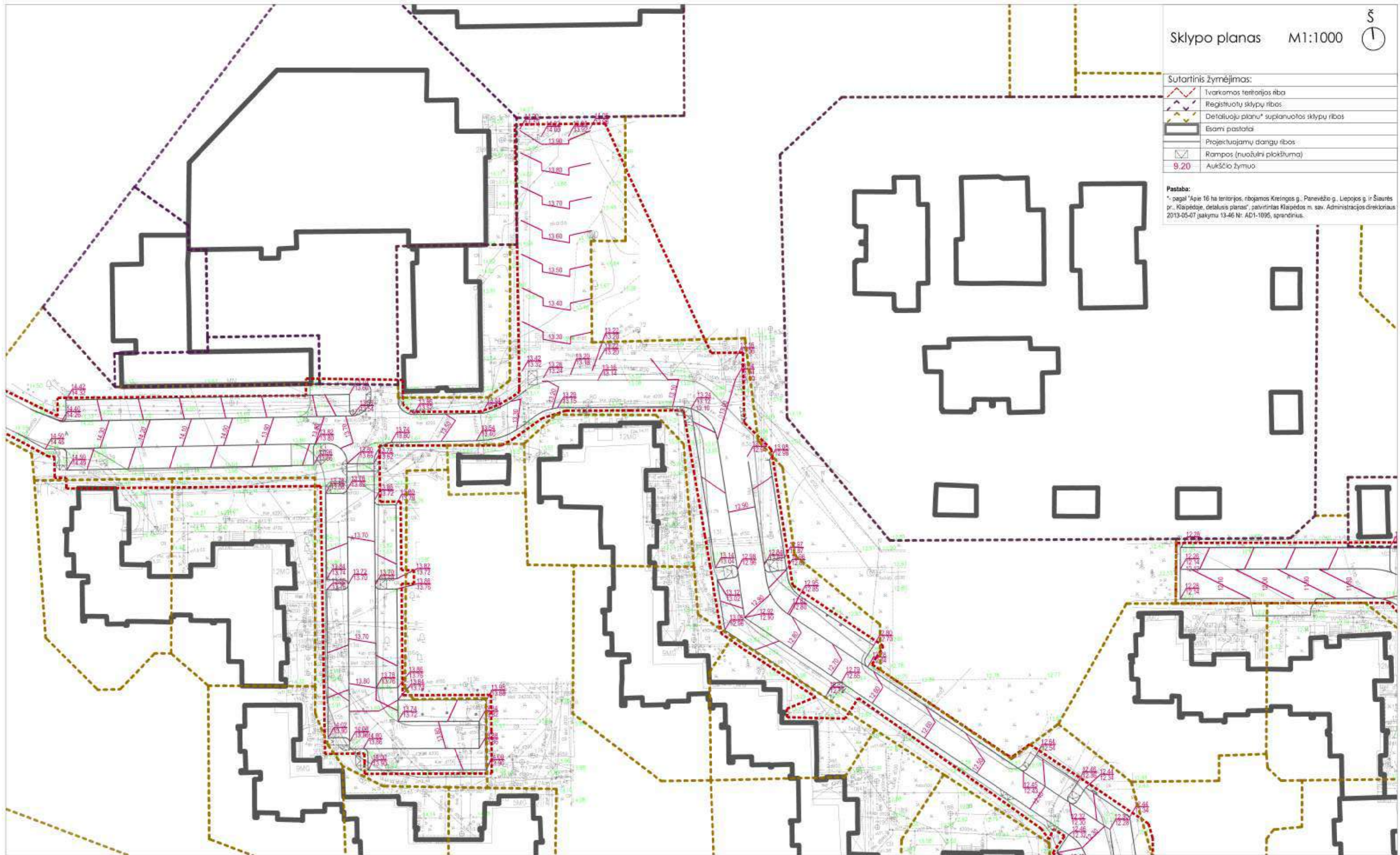
0	2018-01-03	Statybos leidimų, rangos konkursui ir statybai
Laida	Išleidimo data	Laidos statusas ir išleidimo priežastis (jei taikoma)
Atestato Nr.	Projekto rengėjas: UAB Vakarų siluetas Turgaus aikštė 21, Klaipėda, tel. 8 682 48190	Projekto pavadinimas: KITOS PASKIRTIES INŽINERINIŲ STATINIŲ (KIEMO AIKŠTELIŲ) IR SUSISIEKIMO KOMUNIKACIJŲ STATINIŲ (GATVIŲ) V. BERBŪMO G. 2, KRETINGOS G. NUO 11 IKI 21, KRETINGOS G. 27 - LIEPOJOS G. 2, PANEVŽIO G. NUO 5 IKI 19, KLAIPĖDA, REKONSTRAVIMO IR STATYBOS PROJEKTAS
A 1083	PV	M. Daukšys
A 1090	PDV	I. Daukšienė
MK 008582	Arch.	D. Požytė
Kalba:	Statybos:	
LT	Klaipėdos miesto savivaldybė	
Brėžnyje:	Kretingos g. 27 - Liepojos g. 2, sklypo planas. Statinių išdėstymo planas, M 1:500, schema Nr. 29	Laida
Dokumento žymuo:	VS.17.2.9 - TDP-SP-B2	0
		Lapas
		3
		Lapų
		3



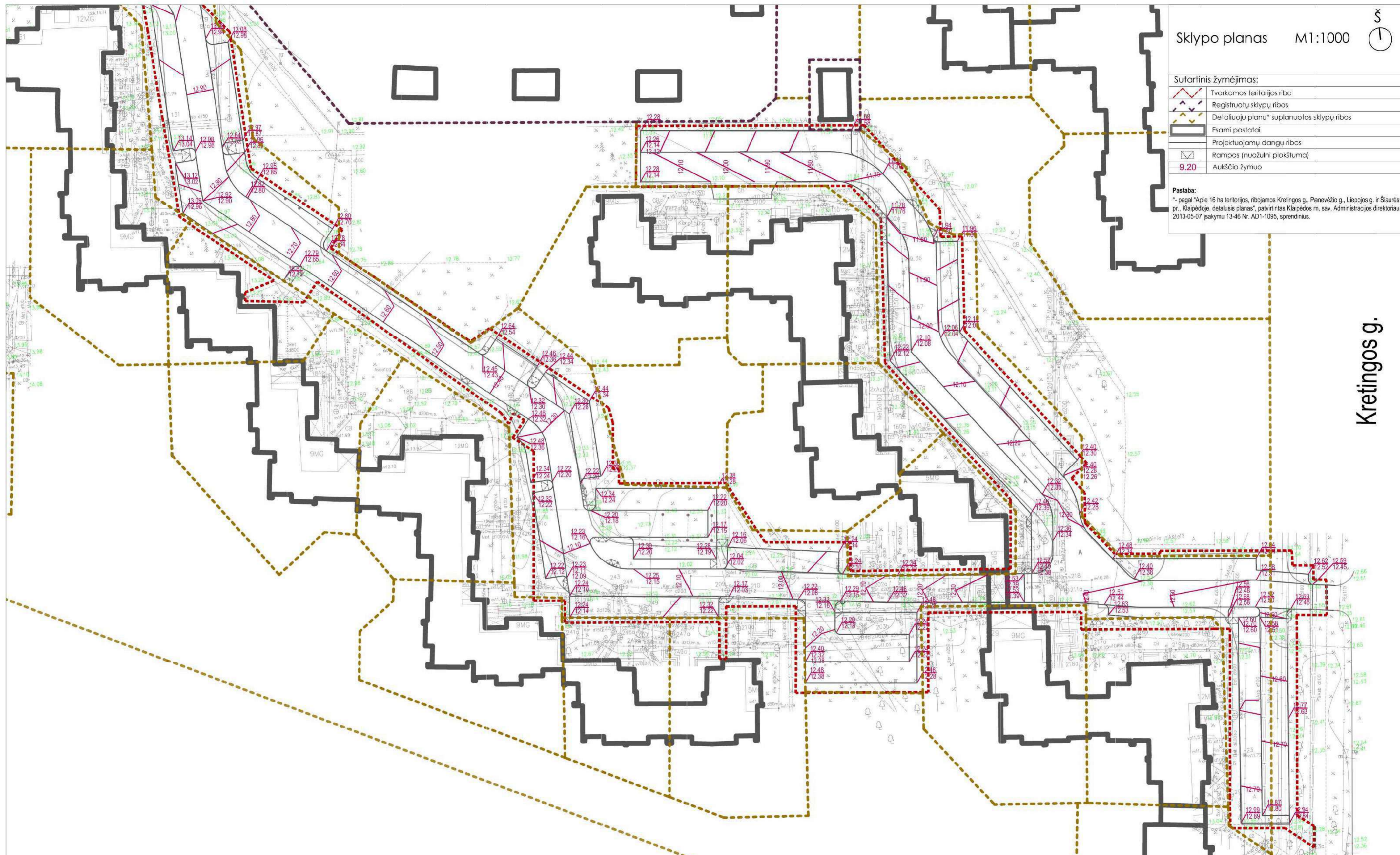
Sutartinis žymėjimas:

	Tvarkomos teritorijos riba
	Registruotų sklypų ribos
	Detaliuojamų sklypų ribos
	Esami pastatai
	Projektuojamų dangų ribos
	Ramos (nuožūlni plokštuma)
	Aukščio žymuo

Pastaba:
 * pagal "Apie 16 ha teritorijos, ribojamas Kretingos g., Panevėžio g., Liepojos g. ir Šiaurės pr. Klaipėdoje, detalus planas", patvirtintas Klaipėdos m. sav. Administracijos direktoriaus 2013-05-07 įsakymu 13-46 Nr. AD1-1095, sprendimus.



0	2018-03-20	Statybos leidimo, rangos konkursui ir statybai
Laida	Reidimo data	Laidos statusas ir išleidimo priežastis (jei taikoma)
Atestato Nr.	Projektu rangėjas: UAB Vakarų siluetas Turgaus aikštė 21, Klaipėda, tel. 8 642 48190	
	Projektu parengėjas: KITOS PASKIRTIES INŽINERINIŲ STATINIŲ ĮKĖMO AKŠTELIIŲ IR SUSISIEKIMO KOMUNIKACIJŲ STATINIŲ ĮGAIVIŲ V. BĖRBOMO G. 2, KRETINGOS G. 11-21, KRETINGOS G. 27 - LIEPOJOS G. 2, PANEVĖŽIO G. 5-19, KLAIPĖDA, REKONSTRAVIMO IR STATYBOS PROJEKTAS	
A 1083	PV	M. Daukšys
A 1090	Arch.	I. Daukšienė
NK 008582	Arch.	D. Požytė
Koliba:	Statybas:	Sklypas:
LT	Klaipėdos miesto savivaldybė	VS.17.2.9 - TDP-SP-83
		Laidos statusas ir išleidimo priežastis (jei taikoma)
		Projektu parengėjas: KITOS PASKIRTIES INŽINERINIŲ STATINIŲ ĮKĖMO AKŠTELIIŲ IR SUSISIEKIMO KOMUNIKACIJŲ STATINIŲ ĮGAIVIŲ V. BĖRBOMO G. 2, KRETINGOS G. 11-21, KRETINGOS G. 27 - LIEPOJOS G. 2, PANEVĖŽIO G. 5-19, KLAIPĖDA, REKONSTRAVIMO IR STATYBOS PROJEKTAS
		Sklypas:
		Kretingos g. 27 - Liepojos g. 2, schema Nr. 29 Teritorijos aukščių planas, M1:1000
		Dokumentas žymuo:
		VS.17.2.9 - TDP-SP-83
		Lapas
		1
		Lapų
		2



Sklypo planas M1:1000

Sutartinis žymėjimas:

	Tvarkomos teritorijos riba
	Registruotų sklypų ribos
	Detaliu planu* suplanuotos sklypų ribos
	Esami pastatai
	Projektuojamų dangų ribos
	Ramos (nuožulni plokštuma)
	Aukščio žymuo

Pastaba:
 * - pagal "Apie 16 ha teritorijos, ribojamos Kretingos g., Panevėžio g., Liepojos g. ir Šiaurės pr., Klaipėdoje, detalūs planas", patvirtintas Klaipėdos m. sav. Administracijos direktoriaus 2013-05-07 įsakymu 13-46 Nr. AD1-1095, sprendinius.

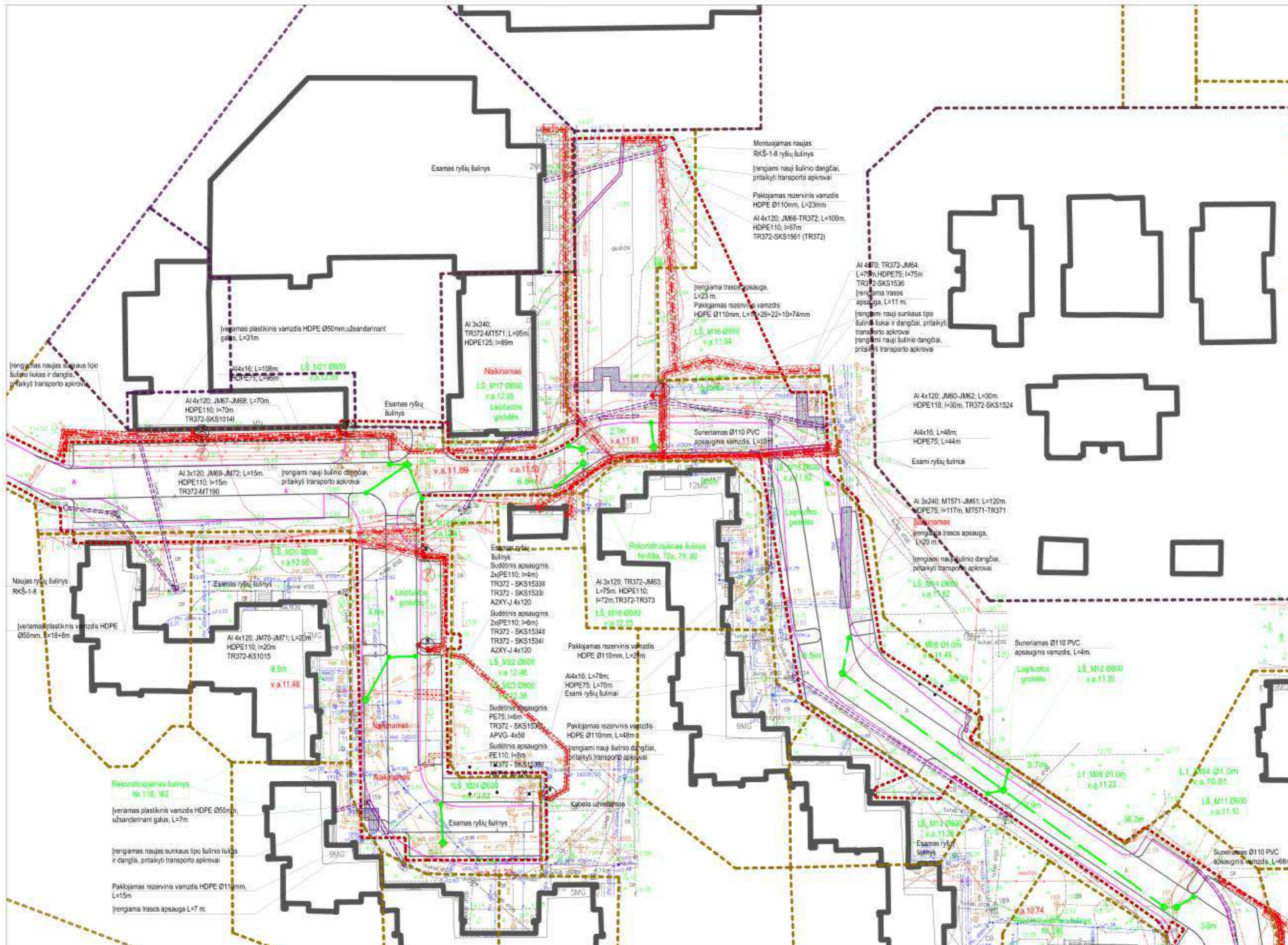
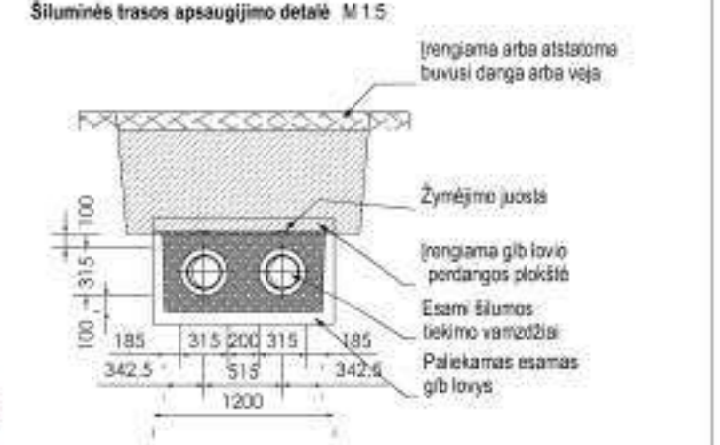
Kretingos g.

0	2018-03-20	Statybos leidimui, rangos konkursui ir statybai
Laida		Laidos statusas ir išleidimo priežastis (jei taikoma)
Alesto Nr.:	Projekto rengėjas: UAB Vakarų siluetas Turgaus aikštė 21, Klaipėda, tel. 8 682 48190	Projekto pavadinimas: KITOS PASKIRTIES INŽINERINIŲ STATINIŲ (KIEMO AIKŠTELIO) IR SUSISIEKIMO KOMUNIKACIJŲ STATINIŲ (GATVIŲ) V. BĖRBOMO G. 2, KRETINGOS G. 11-21, KRETINGOS G. 27 - LIEPOJOS G. 2, PANEVĖŽIO G. 5-19, KLAIPĖDA, REKONSTRAVIMO IR STATYBOS PROJEKTAS
A 1083	PV M. Daukšys	Breznyns: Kretingos g. 27 - Liepojos g. 2, schema Nr. 29 Teritorijos aukščių planas, M1:1000
A 1090	Arch. I. Daukšienė	
MK 008582	Arch. D. Požytė	Laida
Kalba:	LT	Dokumento žymuo:
	Statytojas: Klaipėdos miesto savivaldybė	VS.17.2.9 - TDP-SP-B3
		Lapas
		Lapų
		2
		2

Sutartinis žymėjimas:

	Tvarkomos teritorijos riba
	Registruotų sklypų ribos
	Detaliuotu planu suplanuotų sklypų ribos
	Esami pastatai
	Esamų dangų ribos
	Projektuojamų dangų ribos
	Projektuojamos kabelių apsaugos priemonės
	Įšmontuojami esami elektros šviestuvai
	Perkeliamų esamų elektros šviestuvų vieta
	Perkeliami šviestuvai
	Jungiamoji mava
	Projektuojamo tinklo apsaugos zona
	Projektuojamas 0.4kV elektros kabelis montuojamas paleidžiamajame vamzdyje
	Projektuojami apšvietimo tinklai
	Keičiami vamzdžių tranšėjos dangčiai
	Projektuojamas lietaus nuotekų tinklas
	Esamų vamzdžių altitudės
	Projektuojamų vamzdžių altitudės

Pastaba:
Prieš darbų pradžią išskirti inžinerinių tinklų atstovus, trasas patikrinti susikirtimų vietose su inžineriniais tinklais. Tinklų apsaugojimo sprendinius patikrinti vietoje su šių instaliacijų atstovais. Vykiant darbų vykdymą šalia orinės elektros linijos, kai atstumas iki atstovų mažiau 2.0 m, atlikti atitinkamus darbus žemės paviršiaus lygį turi būti toks, koks buvo iki darbų pradžios. Išlaikyti 0.25 m vertikalių iki esamų dujotekio tinklų susikirtimo vietose. Vamzdžių klojimo darbus vykdyti su išrašymais, esant galimybei naudoti tolimąsias technologijas, tranšėjų suvirinimo įrenginius.



Bendrieji inžinerinių tinklų apsaugojimo sprendiniai:
Projektuojama išlaikyti paviršiaus dangų aukštumus. Esamos vejos vietoje naujai įrengiamų užvažiuojamų dangų paviršius bus nuo 5 iki 10 cm žemiau esamo vejos paviršiaus ir šlaitų reikalaujamas atstumas iki požeminių komunikacijų. Prieš pradėdant darbus gauti sutikimus iš inžinerinius tinklus eksploatuojančių institucijų. Nepažeisti trečiųjų šalių interesų. Užtikrinti, kad nebūtų pažeidžiamas vartotojų aprašytas tvarkomoje teritorijoje esančias, veikiančias inžinerinias linijas.

Elektros ir ryšių kabelių apsauga - po užvažiuojamomis dangomis paleidžiamoms elektros ir ryšių kabeliams įrengti apsaugos serifikuotiems išardomais apsauginiams plastikiniams vamzdžiams, kurių atsparumas nemazdažnis 750 N (apšvietimo kabelių 1250 N), prapalpinami už įrengiamų dangų kraštą ne mažiau 1 m., apsaugoje paliekant ne mažiau 30 proc. vietos. Vnt' apsaugos nuo žemės paviršiaus 0.3 m. gylyje pakloti signalinė juosta. Atliekant montavimo darbus vadovautis Elektros inžinerinių įrengimo bendrosiomis taisyklėmis, elektros linijų ir instaliacijos įrengimo taisyklėmis. Kabelių susikirtimo su kitomis komunikacijomis atveju sprendimus papildomai derinti su atitinkamais ESO ar Ir Teltis atstovais.

Dujotekio apsauga - numatoma, kad projektiniais sprendimais bus išlaikytas nuo 1.0 H 2.0 m dujotekio gylis nuo įrengiamų paviršių. Jei įgyvendinant sprendimus būtų nustatyta, kad gylis netenkamas - dujotekio apsaugos sprendimus derinti su tinklų eksploatuojančia institucija (AB Energijos skirtymo operacijos).

Vandens tekimo ir nuotekų šalinimo linijų apsauga - Esami tinklai pakloti lenktose, kur įrengti pravažavimai, apkrovos nebus didnamos, taigi tinklai pritaikyti ir būsoms apkrovoms. Paviršiai nebus įrengiami žemiau, nei čia esančių užvažiuojamų dangų paviršiai, todėl tinklai išlaikys leistiną gylinio ribą. Šulinių dangčių aukščiaji oriderninami pro naujai įrengiamų paviršių altitudę. Eksploatuojami netinkami šulinių dangčius, paterkančius užvažiuojamą dalį, pakeisti į naujus šulinių dangčius, pritaikytus dangos rūšiui (asfaltui - plastikiniams, žemėlėms - pasmatomus), atitinkančius transporto apkrovą, hermėtikus, pagamintus iš kalciaus kietus.

Šilumos tekimo trasų apsauga - Šiluminę trasų apsaugojimui ant esamų trasų kanalų įrengti dangčius, atitinkančius ne mažesnę kaip 5 t apkrovą. Vadovautis "Šilumos ir karšto

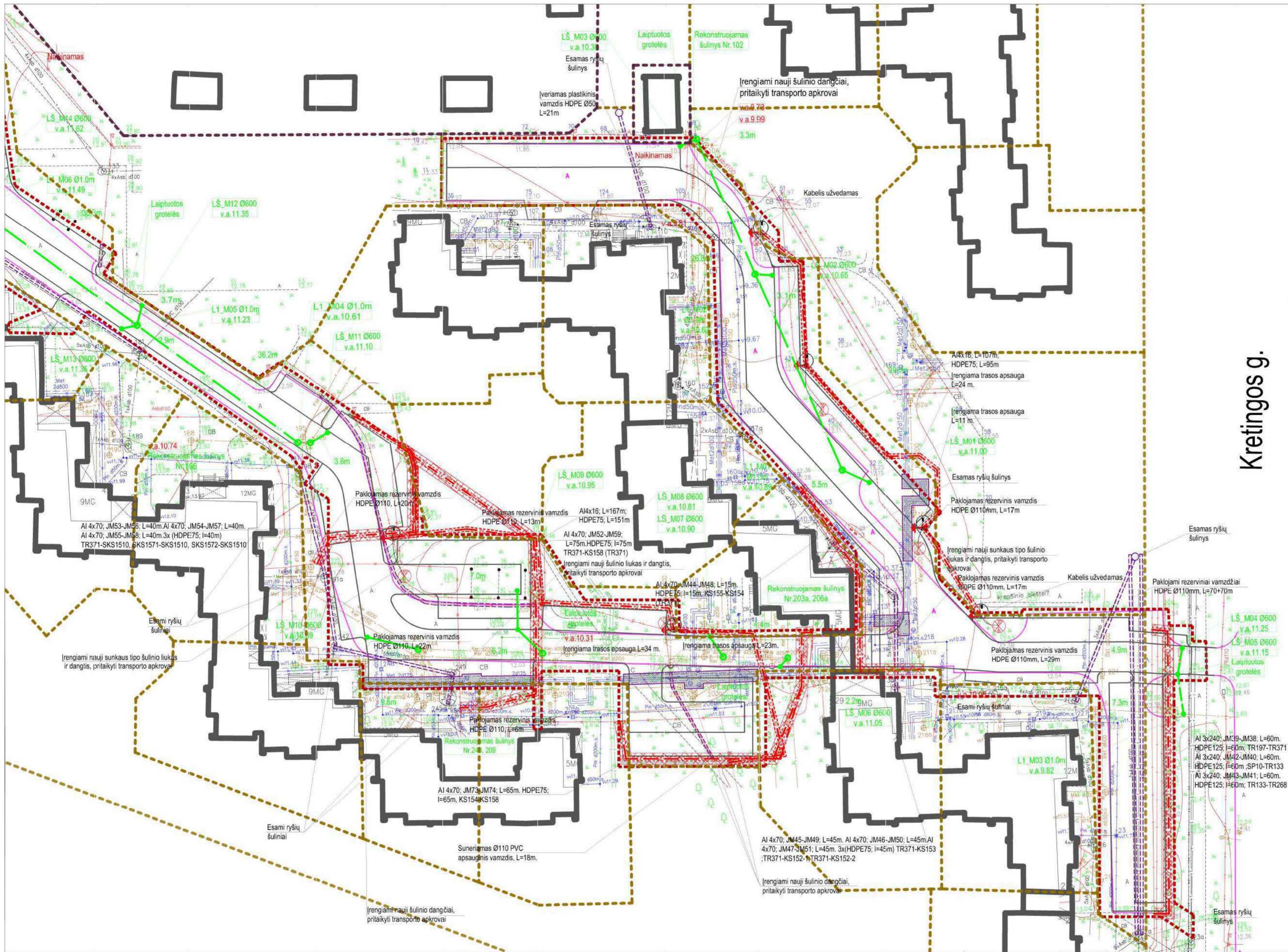
vandens tekimo tinklų ir įrengimų apsaugos taisyklėmis". Šilumos tekimo tinklų ir šilumos punktų įrengimo taisyklėmis". Atkasus trasą išskirti eksploatuojančios institucijos (AB Klaipėdos energija) atstovus ir suderinti apsaugos įrengimo sprendimus vietoje. Šulinių dangčiai turi būti suliginti su dangų paviršiais, užvažiuojamose vietose - dangiais keičiami į transporto apkrovą atitinkančius dangčius.

Pastaba:
- pagal "Apl. 16 ha teritorijos ribojamos Kretingos g., Panevėžio g., Liepojos g. ir Šiaurės pr. Klaipėdoje detalus planas", patvirtintas Klaipėdos m. sav. Administracijos direktoriaus 2013-05-07 įsakymu 13-46 Nr. AD1-1095 sprendimus.

0	2018-03-20	Statybos leidimų, rangos konkursų ir statybos
Laida	Reikiamo data	Laidos statusas ir reikiamo priežastis (jei taikoma)
Atestavo Nr.	Projektuotojas: UAB Vakarų siluetas Turpinas akm. 21, Klaipėda, tel. 8 642 48180	
A 1083	PV	M. Daukšys
A 1090	Arch.	L. Daukšienė
12334	SG PDV	A. Rimkus
19412	SG PDV	V. Bivinsas
Kalbas:	Statybos:	Klaipėdos miesto savivaldybė
LT		

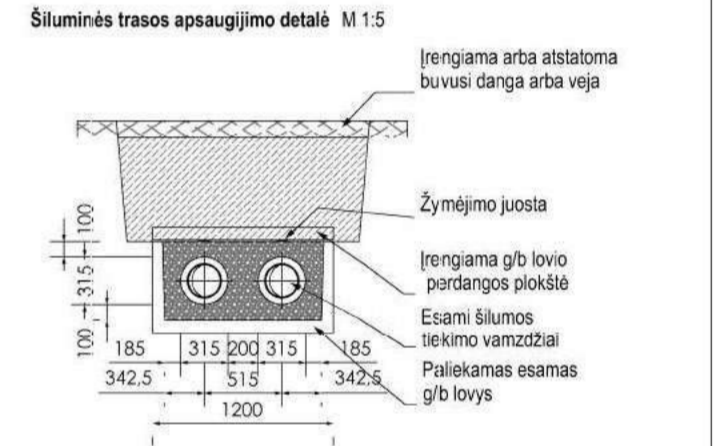
Projektuotojas: KITOS PASKIRTIES INŽINERINIŲ STATINIŲ ĮKĖMO AKŠTELIŲ IR SUSISIEKIMO KOMUNIKACIJŲ STATINIŲ ĮGATVIŲ V. BERBOMO G. 2, KRETINGOS G. 11-21, KRETINGOS G. 27 - LIEPOJOS G. 2, PANEVĖŽIO G. 5-19, KLAIPĖDOJE, REKONSTRAVIMO IR STATYBOS PROJEKTAS		Laida
Bažnyčios: Kretingos g. 27 - Liepojos 2, schema Nr. 29, Suvestinis inžinerinis tinklų planas, M 1:500		
Dokumentu žymus:		Lapas
VS.17.2.9 - TDP-DP-B4		1 2

GEOSMART INŽINERINIŲ SPRENDIMŲ		Pavadinimas: Energijos inžineriniai		
Mokymų pl. L. 11111, Klaipėda Tel. 844 17047424, fax. 844 17047424 Web: www.geosmart.lt, info@geosmart.lt		Adresas: Kretingos g. 27, Klaipėda, Klaipėdos m. sav.		
Klasifik. Nr.	projekto	V. Pradžiai	data	parada
10KV-T1	Geodetinis	V. Pradžiai	2017-08-20	
10KV-T1	Geodetinis	V. Pradžiai	2017-08-20	
Lid. skaitmeninis Nr.: AAL-205				
Kampaniško skaitmeninis - LKS-24		M. Daubas		MT-150
V. Pradžiai skaitmeninis - LAM7		Lapų sk.	Lapų Nr.	
Atlikimo numeras: GKTR 2.11.02.280				



Kretingos g.

Pastaba:
Prieš darbų pradžią išsiviešti inžinerinių tinklų atstovus, trasos patikslinimui susikurti vietoje su inžineriniais tinklais. Tinklų apsaugojimo sprendinius patikslinti vietoje su šiuo inžineriniais atstovais. Vykdomo tinklų klojimo darbus šalia orinės elektros linijos, kai atstumas iki atramos mažiau 2.0 m, atlikti atramų išramstymą. Darbus vykdyti vadovaujantis galiojančiais teisės aktais ir taisyklėmis. Susikurti vietoje darbus atlikti rankiniu būd. Statybos darbų vykdymo metu esamų inž. komunikacijų altitudes ir padėję plane patikslinti vietoje. Visais atvejais, užbaigus žemės darbus, žemės paviršiaus lygis turi būti toks, koks buvo iki darbų pradžios. Išlaikyti 0,25 m. vertikalių iki esamo dujotiekio tinklų susikurti vietoje. Vamzdžių klojimo darbus vykdyti su išramstymais, esant galimybei naudoti betranšėjas technologijas, tranšėjų sutvirtinimo įrenginius.



GEOSMART INOVATIVUS GEODEZINIAI SPRENDIMAI				
Mintijos g.19, LT-94181, Klaipėda Tel.8684 370464/370426, mob. +37067034769 Web: www.geosmart.lt e-pastas: info@geosmart.lt				
Kval. paž. Nr.	pareigos	V. Pavardė	data	parašas
IGKV-717	Im. direktoriaus	V. Komin	2017-09-20	
	Geodezininkas	V. Mikalukas	2017-09-20	
Gis skyriaus leidimo Nr. AAL-450				
Koordinatų sistema - LKS-94		Mastelis M1:500		
Aukštųjų sistemų - LAS07		Lapų sk.	Lapo Nr.	
Atlikimo standartas - GKTR 2.11.02:2000		1	1	

Bendrieji inžinerinių tinklų apsaugojimo sprendiniai:
Projektuojama išlaikyti paviršiaus dangų aukščius. Esamos vejos vietoje naujai įrengiamų užvažiuojamų dangų paviršius bus nuo 5 iki 10 cm žemiau esamo vejos paviršiaus ir išlaikyti reikalaujamus atstumus iki požeminėms komunikacijoms. Prieš pradedant darbus gauti sukimis iš inžinerinių tinklų eksploatuojančių institucijų. Nepažeisti trečiųjų šalių interesų. Užtikrinti, kad nebūtų pritrauktas vartotojų aprūpinimas tvarkomoje teritorijoje esančiais, veikiančiais inžineriniais tinklais.

Elektros ir ryšių kabelių apsauga - po užvažiuojamomis dangomis patenkantiems elektros ir ryšių kabeliams įrengti apsaugas sertifikuotais išardomais apsauginiais plastikais vamzdžiais, kurių atsparumas nemažesnis 750 N (apsvietimo kabelių 1250 N), praeitais už įrengiamų dangų krašto ne mažiau 1 m., apsaugoje paliekant ne mažiau 30 proc. vietos. Virš apsaugos nuo žemės paviršiaus 0.3 m. gylyje pakloti signalinę juostą. Atliekant montavimo darbus vadovautis Elektros įrengimo bendrosiomis taisyklėmis, elektros linijų ir instaliacijos įrengimo taisyklėmis. Kabelių susikurti su kitomis komunikacijomis atveju sprendimus papildomai derinti su atitinkamai ESO ar fir Tolia atstovais.

Dujotiekio apsauga - numatoma, kad projektiniais sprendimais bus išlaikytas nuo 1,0 iki 2,0 m. dujotiekio gylis nuo įrengiamų paviršių. Jei įgyvendinant sprendinius būtų nustatyta, kad gylis neįlaikomas - dujotiekio apsaugos sprendinius derinti su tinklų eksploatuojančia institucija (AB Energijos skirstymo operatorius).

Vandens tiekimo ir nuotekų šalinimo linijų apsauga - Esami tinklai pakloti teritorijoje, kur įrengti pravažiavimai, apkrovos nebus didinamos, taigi tinklai pritaikyti ir būsoms apkrovoms. Paviršiai nebus įrengiami žemiau, nei čia esančių užvažiuojamų dangų paviršiai, todėl tinklai išlaikys leistiną gilinimo ribą. Šulinių dangčių aukščiai priderinami prie naujai įrengiamų paviršių altitudžių. Eksploatacija netinkamas šulinių dangčių, patenkiančių į važiuojamąją dalį, pakeisti į naujus šulinių dangčius, pritaikytus dangos rūšiai (asfaltui - plaukiojančius, trinkelėms - pastatomus), atlaikančius transporto apkrovą, hermetiškus, pagamintus iš kaliaus ketaus.

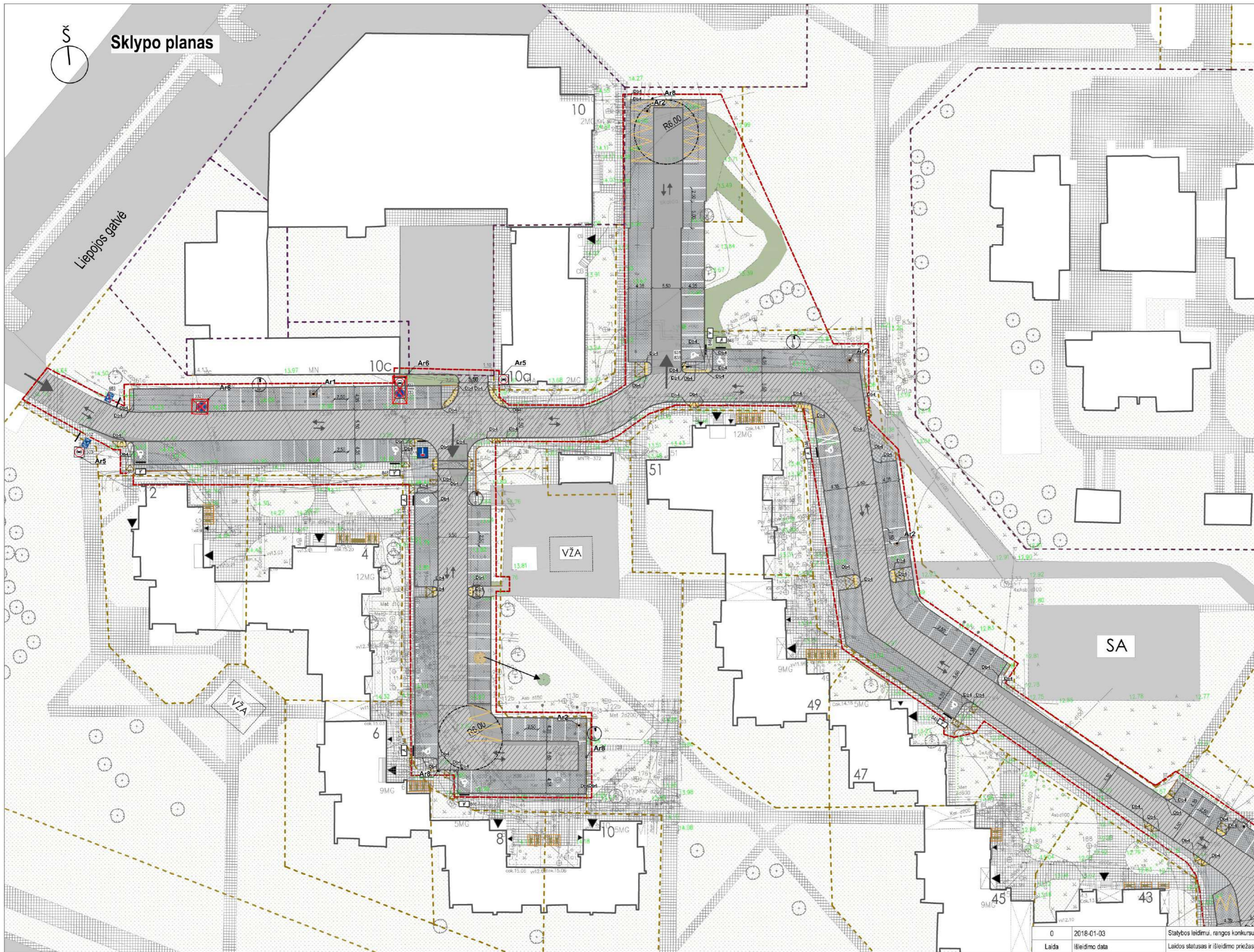
Šilumos tiekimo trasų apsauga - Šiluminėms trasų apsaugojimui ant esamų trasų kanalų įrengti dangčius, atlaikančius ne mažesnę kaip 5 t. apkrovą. Vadovautis "Šilumos ir karšto

vandens tiekimo tinklų ir įrenginių apsaugos taisyklėmis", "Šilumos tiekimo tinklų ir šilumos punktų įrengimo taisyklėmis". Atkasus trasą išsiviešti eksploatuojančios institucijos (AB Klaipėdos energija) atstovus ir suderinti apsaugos įrengimo sprendimus vietoje. Šulinių dangčiai turi būti suliginti su dangų paviršiais, užvažiuojamosiose vietose - dangčiai keičiami į transporto apkrovą atlaikančius dangčius.

Pastaba:
* pagal "Aplie 16 ha teritorijos, ribojamos Kretingos g., Panevėžio g., Liepojos g. ir Šiaurės pr. Klaipėdoje, detalus planas", patvirtintas Klaipėdos m. sav. Administracijos direktoriaus 2013-05-07 įsakymu 13-46 Nr. AD1-1095, sprendiniais.

0	2018-03-20	Statybos leidimui, rangos konkursui ir statybai
Laida	Išleidimo data	Laidos statusas ir išleidimo priežastis (jei taikoma)
Atestato Nr.	Projektuojamas: UAB Vakarų siluetas Turgaus aikštė 21, Klaipėda, tel. 8 682 48190	
A 1083	PV	M. Daukšys
A 1090	Arch.	I. Daukšienė
12334	SG PDV	A. Rimkus
19412	SG PDV	V. Bilvinas
Kalba: LT	Statytojas: Klaipėdos miesto savivaldybė	

Projektą parengė: KITOS PASKIRTIES INŽINERINIŲ STATINIŲ (KIEMO AIKŠTELIŲ) IR SUSISIEKIMO KOMUNIKACIJŲ STATINIŲ (GATVIŲ) V. BĖRBOMO G. 2, KRETINGOS G. 11-21, KRETINGOS G. 27 - LIEPOJOS G. 2, PANEVĖŽIO G. 5-19, KLAIPĖDA, REKONSTRAVIMO IR STATYBOS PROJEKTAS	
Brežnių:	Kretingos g. 27 - Liepojos g. 2, schema Nr. 29. Suvestinis inžinerinis tinklų planas, M 1:500
Dokumento žymuo:	VS.17.2.9 - TDP-DP-B4
Laida	0
Lapas	Lapų
2	2



Sutartinis žymėjimas:

	Tvarkomos teritorijos riba
	Registruotų sklypų ribos
	Detalucijų planu suplanuotų sklypų ribos
	Esami pastatai
	Įvažiuojamas / tvarkomą teritoriją
	Esamas įėjimas / pastatą
	Transporto judėjimo kryptis
	Esamos sporto aikštelės*
	Esamos vaikų žaidimo aikštelės*
	Detalucijų planu suplanuotos vaikų žaidimo aikštelės;****
Esamos dangos, želdiniai	
	Esama veja
	Esama asfalto danga
	Esama betoninių plytelių danga
	Esama remoniuojama asfalto danga (D1)
	Esamas nekeičiamas bordiūras
	Esami medžiai
	Perkeliami esamo gėlynų želdiniai (Ž1)***
	Šalinami medžiai, krūmai (G5)
Projektuojamos dangos, želdiniai	
	Asfalto danga (D1)
	Betono trinkelės (D3)
	Betoninės plytelės (D4)
	Veja (D5)
	Įspėjamieji paviršiai (D6)
	Ramos (nuožulnios plokštumos)
	Sustojimo vietų žmonių su negalia automobiliams ženklavimas, esant poreikiui**
	Draudimo sustoti ir stovėti automobiliams ženklavimas
	Gatvės bordiūras (Db1-4)
	Vejos bordiūras (Db5)
	Lietaus vandens surinkimo grotelės (Ar1)
	Buitinių nuotekų surinkimo grotelės (Ar2)
	Dviračių stovai (Ar3)
	Medžio apsauginės grotelės
	Projektuojami atitvėrimo stulpeliai (Ar8)
	Perkeliamų esamų šviestuvų vieta
Kelio ženklai	
	Esamas kelio ženklas Nr.303 (Ar5)
	Projektuojamas kelio ženklas Nr.531 (Ar5)
	Projektuojamas kelio ženklas Nr.611 (Ar5)
	Projektuojamas kelio ženklas Nr.552, 553 (Ar5)
	Projektuojamas kelio ženklas Nr.846 (Ar5)
	Esamo / projektuojamo kelio ženklo numeris
	Naikinamas kelio ženklas Nr.303 (Ar6)
	Naikinamas kelio ženklas Nr.301 (Ar6)
	Naikinamas kelio ženklas Nr.332 (Ar6)
	Kelio ženklų vieta, kryptis plane
	Projektuojama gaisrinė automobilių apsisukimo aikštelė 12x12m

GEOSMART INOVATYVUS GEODEZIJAI SPRENDIMAI				
Mėšišio g.19, LT-04181, Klaipėda Tel. (+370) 691 70425, mob. (+370) 703 1769 Web: www.geosmart.lt e-pastas: info@geosmart.lt				
Kval. pat. Nr.	pareigos	V. Pavardė	data	parašas
IGKV-717	Inžinierius	V. Kromis	2017-09-20	
	Geodezininkas	V. Mikalajus	2017-09-20	
Gis skyrimo kodas: Nr. AAL-850				
Kordinacinė sistema - LKS-94				
Mastelis M:1:500				
Aukštųjų sistemų - L.A.507				
Lapų sk. Lapo Nr.				
Atlikimo standartas - GKTR 2.11.02:2000				

Pastabos:

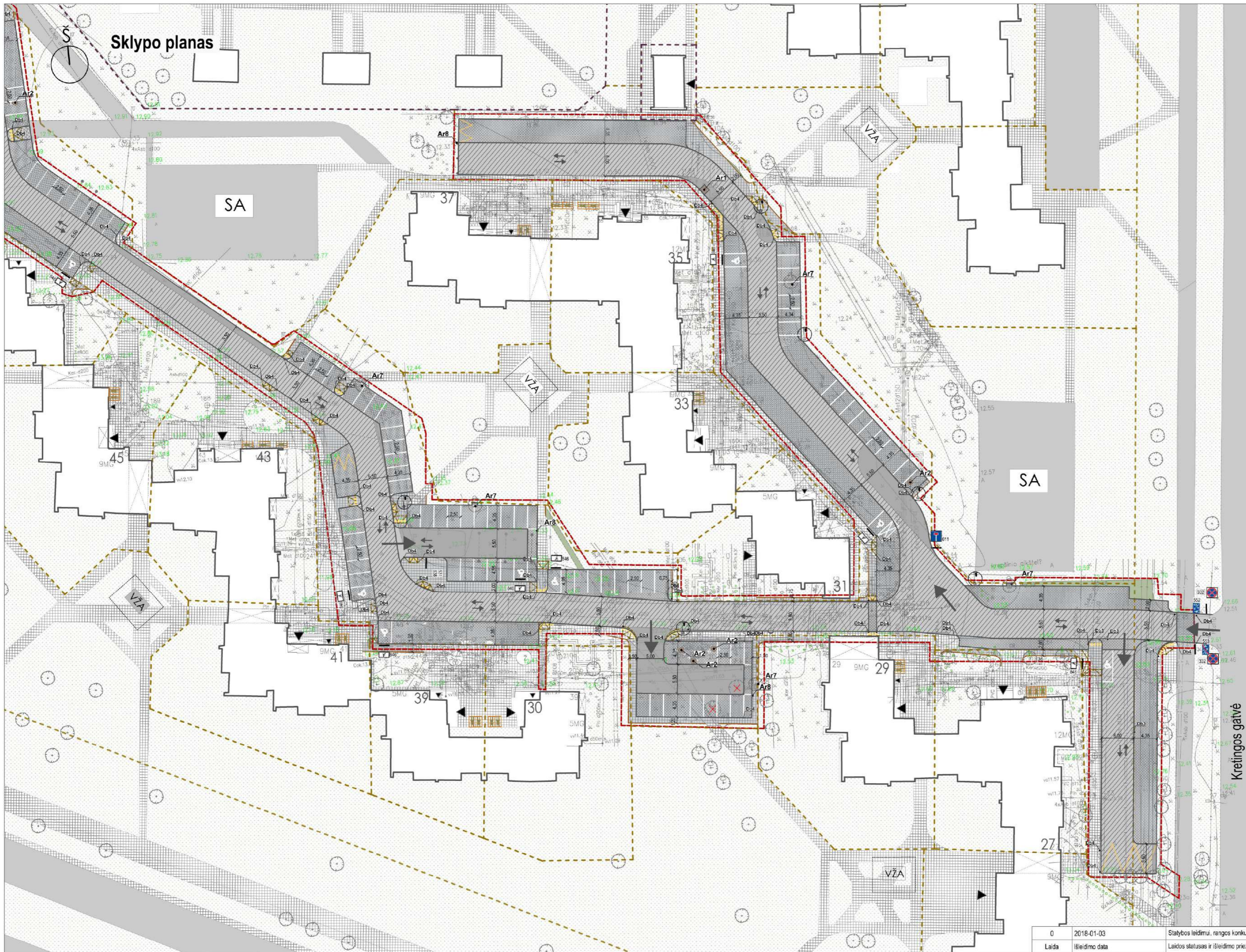
* - pagal "Apie 16 ha teritorijos, ribojamos Kretingos g., Panevėžio g., Liepojos g. ir Šiaurės pr., Klaipėdoje, detalusis planas", patvirtintas Klaipėdos m. sav. Administracijos direktoriaus 2013-05-07 įsakymu 13-46 Nr. AD1-1095, sprendinius.

** - stovėjimo vieta žmonių su negalia įrengiama pagal poreikį, pageidaujant gyventojams.

*** - dalis stovėjimo aikštelės įrengiama po to, kai bus perkelti esami žaidimų aikštelės įrenginiai ir gėlynų želdiniai.

**** - projektuojant detalioju planu suplanuotą vaikų žaidimų aikštelę numatyti tvorelę arba gyvatvorę, Vadovautis HN 131:2015 „Vaikų žaidimų aikštelės ir patalpos. Bendrieji sveikatos saugos reikalavimai“.

0	2018-01-03	Statybos leidimų, rangos konkursui ir statybai
Laida	Išleidimo data	Laidos statusas ir išleidimo priežastis (jei taikoma)
Projektuojamas: UAB Vakarų siluetas Turgaus aikštė 21, Klaipėda, tel. 8 682 48190		
Atestato Nr.	PV	M. Daukšys
A 1083	PDV	I. Daukšienė
MK 008582	Arch.	D. Požytė
Kalba:	Statybos:	Klaipėdos miesto savivaldybė
LT		
Projektas pavadinimas: KITOS PASKIRTIES INŽINERINIŲ STATINIŲ (KIEMO AIKŠTELIŲ) IR SUSISIEKIMO KOMUNIKACIJŲ STATINIŲ (GATVIŲ) V. BERBŪMO G. 2, KRETINGOS G. NUO 11 IKI 21, KRETINGOS G. 27 - LIEPOJOS G. 2, PANEVĖŽIO G. NUO 5 IKI 19, KLAIPĖDA, REKONSTRAVIMO IR STATYBOS PROJEKTAS		
Brėžinys: Kretingos g. 27 - Liepojos g. 2, sklypo planas. Teritorijos tvarkymo (aplinkotvarkos) planas, M 1:500, schema Nr. 29		
Dokumento žymuo: VS.17.2.9 - TDP-SP-B5		
Laida	Lapų	Lapų
	1	2



Sutartinis žymėjimas:

	Tvarkomos teritorijos riba
	Registruotų sklypų ribos
	Detaliųjų planų suplanuotų sklypų ribos
	Ivaziavimas į tvarkomą teritoriją
	Esamasėjimas / pastatai
	Transporto judėjimo kryptis
	Esamos sporto aikštelės*
	Esamos vaikų žaidimo aikštelės*
	Detaliųjų planų suplanuotos vaikų žaidimo aikštelės*,****
Esamos dangos, želdiniai	
	Esami pastatai
	Esama veja
	Esama asfalto danga
	Esama betoninių plytelių danga
	Esama remoniuojama asfalto danga (D1)
	Esamas nekeičiamas bordiūras
	Esami medžiai
	Perkeliami esamo gėlynų želdiniai (Ž1)**
	Šalinami medžiai, krūmai (G5)
Projektuojamos dangos, želdiniai	
	Asfalto danga (D1)
	Betono trinkelės (D3)
	Betoninės plytelės (D4)
	Veja (D5)
	Išpėjami paviršiai (D6)
	Ramos (nuožulnios plokštumos)
	Sustojimo vietų žmonių su negalia automobiliams ženklavimas, esant poreikiui**
	Draudimo sustoti ir stovėti automobiliams ženklavimas
	Gatvės bordiūras (Db1-4)
	Vejos bordiūras (Db5)
	Lietaus vandens surinkimo grotelės (Ar1)
	Buitinių nuotekų surinkimo grotelės (Ar2)
	Dviračių stovai (Ar3)
	Medžio apsauginės grotelės
	Projektuojami atitvėrimo stulpeliai (Ar8)
	Perkeliamų esamų šviestuvų vieta
Kelio ženklai	
	Esamas kelio ženklas Nr.303 (Ar5)
	Projektuojamas kelio ženklas Nr.531 (Ar5)
	Projektuojamas kelio ženklas Nr.611 (Ar5)
	Projektuojamas kelio ženklas Nr.552, 553 (Ar5)
	Projektuojamas kelio ženklas Nr.846 (Ar5)
	Esamo / projektuojamo kelio ženklo numeris
	Naikinamas kelio ženklas Nr.303 (Ar6)
	Naikinamas kelio ženklas Nr.301 (Ar6)
	Naikinamas kelio ženklas Nr.332 (Ar6)
	Kelio ženkli vieta, kryptis plane

Kretingos gatvė

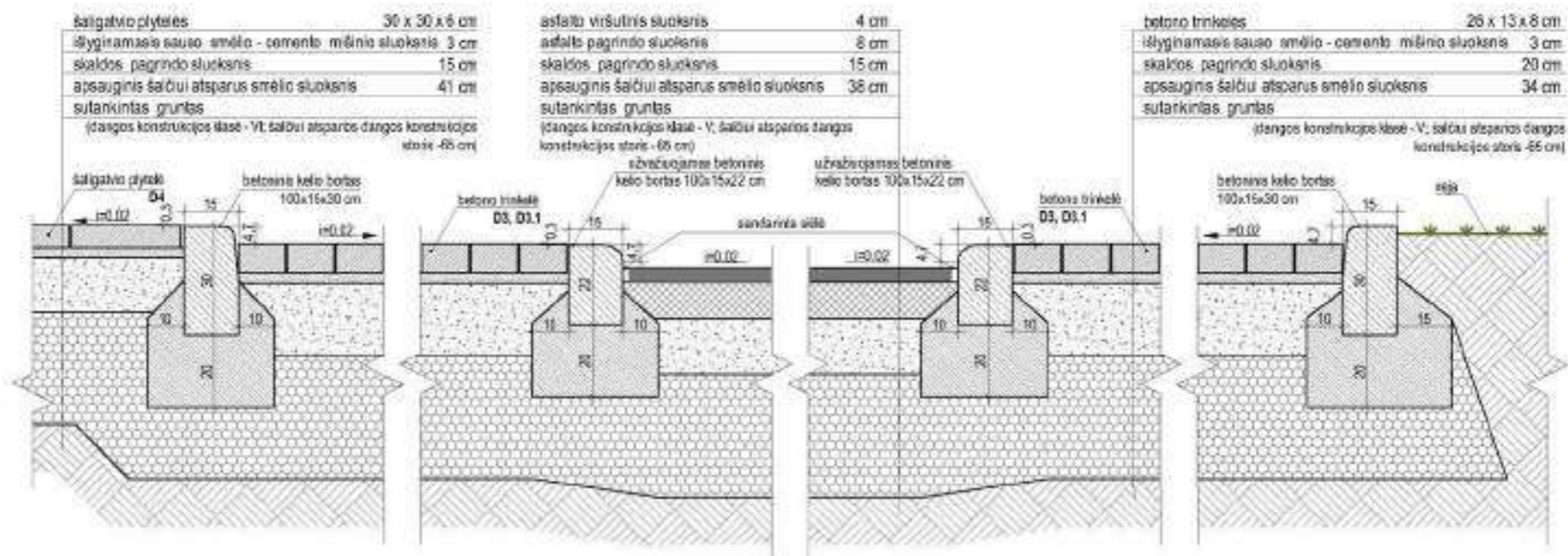
GEOSMART INOVATIVUS GEODEZINIAI SPRENDIMAI				
Mėrinis g.19, LT-04181, Klaipėda Tel. (+370) 691 70425, mob. (+370) 703 1769 Web: www.geosmart.lt e-pastas: info@geosmart.lt				
Kvalif. Nr.	pareigos	V. Pavardė	data	parašas
IGKV-717	Inžinierius	V. Kruminis	2017-09-20	
	Geodezininkas	V. Mikalajauskas	2017-09-20	
Gis skyrimo kodas: AAJ-850				
Kordinacinė sistema - LKS-94		Mastelis M: 500		
Aikštelės sistema - LAS07		Lapų sk.	Lapų Nr.	
Atlikimo standartas - GKTR 2.11.02:2000		1	1	

Pastabos:

- * - pagal "Apie 16 ha teritorijos, ribojamos Kretingos g., Panevėžio g., Liepojos g. ir Šiaurės pr., Klaipėdoje, detalūs planas", patvirtintas Klaipėdos m. sav. Administracijos direktoriaus 2013-05-07 įsakymu 13-46 Nr. AD1-1095, sprendinius.
- ** - stovėjimo vieta žmonių su negalia įrengiama pagal poreikį, pageidaujant gyventojams.
- *** - dalis stovėjimo aikštelės įrengiama po to, kai bus perkelti esami žaidimų aikštelės įrenginiai ir gėlynų želdiniai.
- **** - projektuojant detaliu planu suplanuotą vaikų žaidimų aikštelę numatyti tvorelę arba gyvatvorę, vadovautis HN 131:2015 „Vaikų žaidimų aikštelės ir patalpos. Bendrieji sveikatos saugos reikalavimai“.

0	2018-01-03	Statybos leidimų, rangos konkursui ir statybai
Laida	Projektavimo data	Laidos statusas ir išleidimo priežastis (jei taikoma)
Atestato Nr.	Projektavimas: UAB Vakarų siluetas Turgaus aikštė 21, Klaipėda, tel. 8 682 48190	
A 1083	PV	M. Daukšys
A 1090	PDV	I. Daukšienė
MK 008582	Arch.	D. Požytė
Kalba:	Statybos:	Klaipėdos miesto savivaldybė
Projektavimas: VS.17.2.9 - TDP-SP-B5		Laida
Projektavimas: VS.17.2.9 - TDP-SP-B5		Lapų
Projektavimas: VS.17.2.9 - TDP-SP-B5		2
Projektavimas: VS.17.2.9 - TDP-SP-B5		2

KIEMO AIKŠTELĖS S.29-6 SKERSINIS PJŪVIS

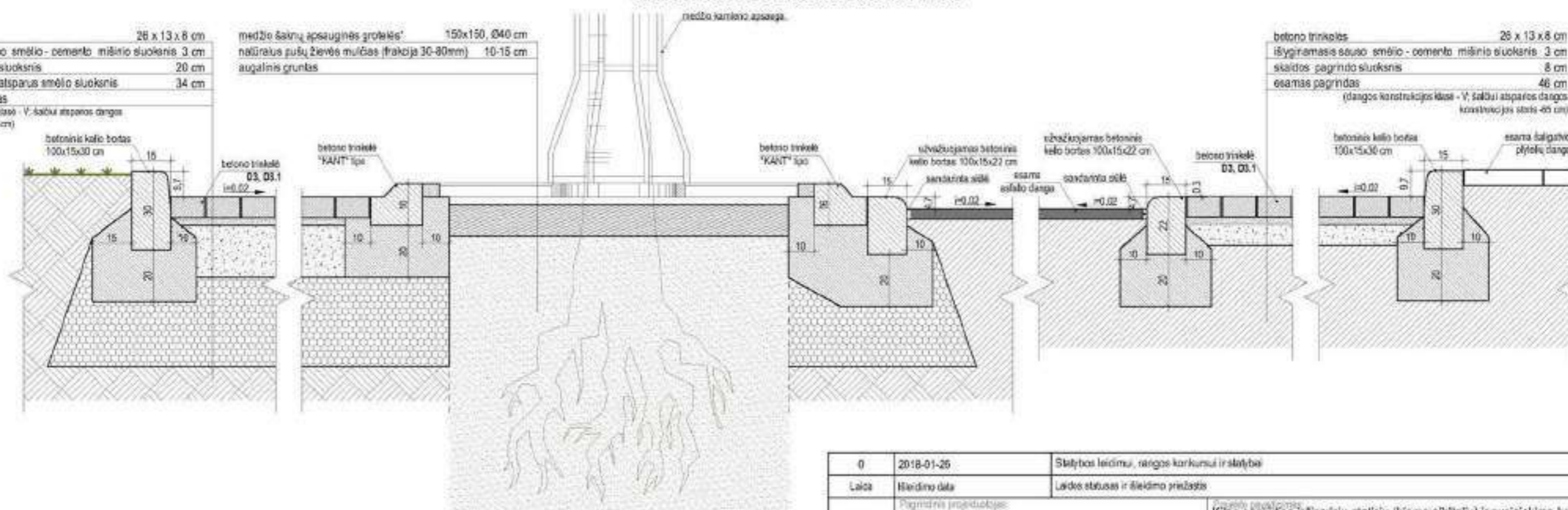


KIEMO AIKŠTELĖS S.29-9 SKERSINIS PJŪVIS

betono trinkelės	26 x 13 x 8 cm
išlyginamasis sauso smėlio - cemento mišinio sluoksnis	3 cm
skaldos pagrindo sluoksnis	20 cm
apsauginis šalčiui atsparus smėlio sluoksnis	34 cm
sutankintas gruntas	
(dangos konstrukcijos klasė - V; šalčiui atsparus dangos konstrukcijos storis - 65 cm)	

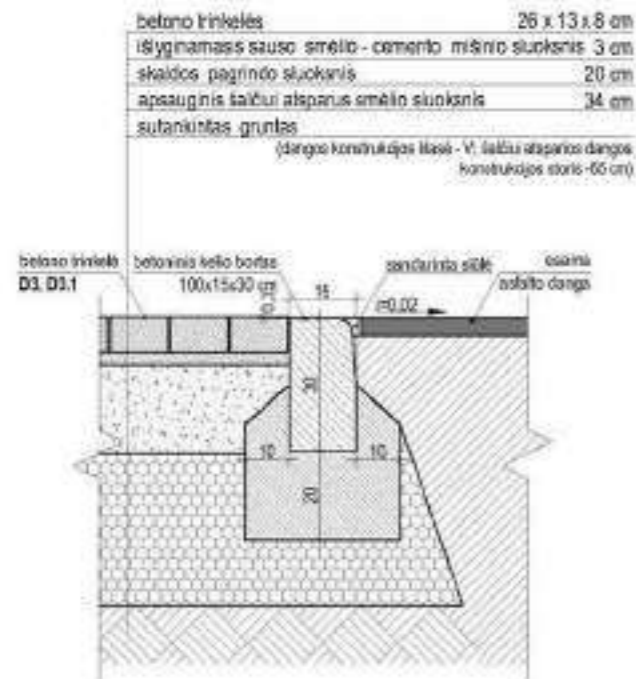
medžio šaknų apsauginės grotelės	150x150, Ø40 cm
natūralus pušų žievės mulčas (frakcija 30-80mm)	10-15 cm
augalinis gruntas	

betono trinkelės	26 x 13 x 8 cm
išlyginamasis sauso smėlio - cemento mišinio sluoksnis	3 cm
skaldos pagrindo sluoksnis	8 cm
esamas pagrindas	46 cm
(dangos konstrukcijos klasė - V; šalčiui atsparus dangos konstrukcijos storis - 65 cm)	

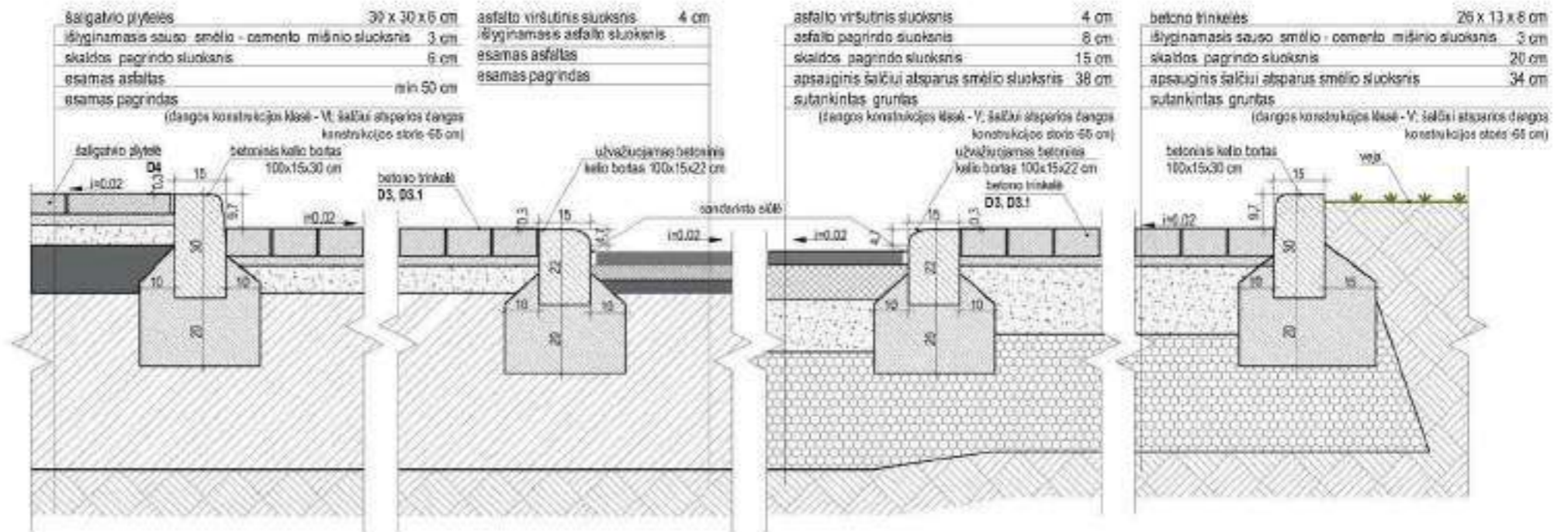


0	2018-01-26	Statybos leidimų, rangos konkursų ir statybai	
Laika	Išleidimo data	Laidos statusas ir išleidimo priežastis	
Kval. dok. Nr.	Pagrindinis projektavimas: UAB Vakarų siluetai Turgaus aikštė 21, Klaipėda, tel. 8 662 48 100		Kilios paskirties inžinerinių statinių (kiemo aikštelių) ir susisiekimo komunikacijų statinių (galvių) V. Berbomio g. 2, Kretingos g. nuo 11 iki 21, Kretingos g. 27 - Liepojos g. 2, Panevėžio g. nuo 5 iki 19, Klaipėda, rekonstravimo ir statybos projektas
A 1083	PV	M. Daukšys	Dokumento paruošimas: Kretingos g.27- Liepojos g. 2. dangų pjūviai schema Nr. 29
A 1090	Arch.	I. Daušienė	
	Asist.	E. Vainoriūtė	
Kalba:	LT	Statybos:	Klaipėdos miesto savivaldybė
		Dokumentas žymas:	VS.17.2.9 - TDP - SP- B6
		Lapas	Lapų
		1	2

BETONO TRINKELIŲ DANGOS (D3) IR ESAMOS ASFALTO DANGOS JUNGTIŲ PJŪVIS



KIEMO AIKŠTELĖS S.29-2 SKERSINIS PJŪVIS








Pastabos:

- Pėsčiųjų takų, esančių žmonėms su negalia priklaitytoje judėjimo traseje, lygų skirtumai ir nelygumai neturi būti didesni kaip 20 mm. Vadovaudis STR 2.03.01.2001 „Statiniai ir teritorijos. Reikalavimai žmonių su negalia reikėms“.
- Jeigu tankinant gruntą po naujai įrengiamomis kietomis dangomis nepavyksta pasiekti deformacijos modulis $E_v > 45$ MPa reikėms, 20 cm grunto sluoksnį būtina pakeisti.
- Jeigu tankinant esamus pagrindus nepavyksta pasiekti deformacijos modulis reikėms, nurodytas techninėse specifikacijose, būtina įrengti naujus pagrindus.
- Ant esamų ir naujų pagrindų įrengiamų pėsčiųjų takų dangos konstrukcijos klasė-VI, šaltai atsparios dangos konstrukcijos storis - 65 cm. Klojant šaltgalvio plyteles ant esamo asfalto pagrindo, būtina patikrinti esamos šaltai atsparios dangos konstrukcijos storį. Nustačius, kad šis storis mažesnis nei 50 cm, esamą pagrindą būtina pakeisti nauju.
- Trinkelė klojimo rašto pavyzdys ir rėmpas (nuožulnios plokštumos) su įspėjimoju pavidalumi skilėms ir išpranajams įrengimo schema pateikia brėžinyje SP-A6.

0	2018-01-26	Statybos leidimų, dangos konkursui ir statybai	
Lapa	Išleidimo data	Laidos statusas ir išleidimo priežastis	
Kval. dok. Nr.	Pagrindinė projekto dalis: UAB Vakarų silueta Turgaus aikštė 21, Klaipėda, tel. 8 992 46180		Kitos projekto dalys: Kitos paskirties inžinerinių statinių (kiemo aikštelių) ir susisiekimo komunikacijų statinių (gatvių) V. Berbomų g. 2, Kretingos g. nuo 11 iki 21, Kretingos g. 27 - Liepojos g. 2, Panevėžio g. nuo 5 iki 19, Klaipėda, rekonstravimo ir statybos projektas
A 1083	PV	M. Daukšys	Dokumentas pavadintomas: Kretingos g.27- Liepojos g. 2, dangų pjūviai schema Nr. 29
A 1090	Arch.	I. Daukšienė	
	Asist.	E. Vainoriūtė	
Kalbos:	LT	Statybos:	Klaipėdos miesto savivaldybė
		Dokumentas žymuo:	VS.17.2.9 - TDP - SP- B6
		Lapas	2
		Lapų	2

KITOS PASKIRTIES INŽINERINIŲ STATINIŲ (KIEMO AIKŠTELIŲ) IR SUSISIEKIMO KOMUNIKACIJŲ STATINIŲ (GATVIŲ) V.BERBOMO G. 2, KRETINGOS G. 11-21, KRETINGOS G. 27 - LIEPOJOS G. 2, PANEVĖŽIO G. 5-19, KLAIPĖDA, REKONSTRAVIMO IR STATYBOS PROJEKTAS












DANGŲ IR BORTŲ ŽINIARAŠTIS

DANGŲ ŽINIARAŠTIS				
ŽYMĖJIMAS SKLYPO PLANE	PAVADINIMAS IR TECHNINĖS CHARAKTERISTIKOS	MATO VNT.	KIEKIAI	PASTABOS (ANALOGAI)
a	b	c	d	e
D1	Asfaltas Spalva: juoda	m ²	885	
D3	Betono trinkelės (stačiakampės; be nuožučių; užvažiuojamos) Matmenys: 26 x 13 x 8 cm Spalva: šiuurkštinta pilka	m ²	3857	 Trinkelės tipo "GT 8-8" arba lygiavertės*
D3.1	Betono trinkelės (stačiakampės; be nuožučių; užvažiuojamos) Matmenys: 26 x 13 x 8 cm Spalva: ruda	m ²	335	 Trinkelės tipo "GT 8-8" arba lygiavertės*
D4	Šaligatvio plytelės (kvadratinės) Matmenys: 30 x 30 x 6 cm Spalva: pilka	m ²	687	 Šaligatvio plytelės tipo "ŠP 4-6" arba lygiavertės*
D5	Veja Sėklų mišinio sudėtis: Raudonasis eraičinas (Festuca Rubra L.) -30%; Smailga baltoji (Agrostis Alba) -10%; Miglė paprastoji (Poa Pratensis) -60%. Sėklų kiekis žolyne g/m ² : Raudonasis eraičinas -10, Baltoji smilga -3, Miglė paprastoji -6.	m ²	311	

Pastabos:

1. Kiekius ir gaminių technines charakteristikas tikslinti statybos darbų metu;
2. Konkrečius gaminius ir kiekius būtina suderinti su projekto autoriais statybos darbų metu;
3. Kilus klausimams ar neaiškumams, taip pat, pastebėjus neatitikimus brėžiniuose, būtina konsultuotis su projekto autoriais.

0	2018-01-03	Statybos leidimui, rangos konkursui ir statybai			
Laida	Išleidimo data	Laidos statusas ir išleidimo priežastis (jei taikoma)			
Atestato Nr.	Projekto rengėjas: UAB Vakarų siluetas Turgaus aikštė 21, Klaipėda, tel. 8 682 48160		Projekto pavadinimas: KITOS PASKIRTIES INŽINERINIŲ STATINIŲ (KIEMO AIKŠTELIŲ) IR SUSISIEKIMO KOMUNIKACIJŲ STATINIŲ (GATVIŲ), V.BERBOMO G. 2, KRETINGOS G. 11-21, KRETINGOS G. 27 - LIEPOJOS G. 2, PANEVĖŽIO G. 5-19, KLAIPĖDA, REKONSTRAVIMO IR STATYBOS PROJEKTAS		
A 1083	PV	M. Daukšys		Laida 0	
A 1090	Arch.	I. Daukšienė			
MK 008582	Arch.	D. Požytė			
				Brėžinys: Kretingos g. 27 - Liepojos g. 2, dangų ir bortų žiniaraštis Schema Nr. 29	
				Documento žymuo: VS.17.2.9 - TDP-SP- B7	Lapas Lapų 1 2
Kalba: LT	Statytojas: Klaipėdos miesto savivaldybė				

a	b	c	d	e
	<p>Organinis mulčias po medžiais Medžiaga: spygliuočių žievė, spygliai ir kankorėžiai; Sluoksnio storis: 10 - 15 cm Frakcija: 3 - 8 cm.</p> <p>Galutinį gaminį ir spalvą būtina tikslinti ir derinti su architektais statybos darbų metu.</p>	m ²	7	
	<p>[spėjama šis paviršius: - betoninės trinkelės apvalių kauburėlių (20x10x8 cm) Spalva geltona.</p> <p>Galutinį gaminį ir spalvą būtina tikslinti ir derinti su architektais Darbo projekte metu.</p>	m ²	57,2	 
BORTŲ ŽINIARAŠTIS				
Db1	<p>Betoninis gatvės bortas Matmenys: (1000x300x150 mm); Spalva: pilka.</p> <p>Galutinį gaminį ir spalvą būtina tikslinti ir derinti su architektais statybos darbų metu</p>	m	1639	
Db2	<p>Betoninis gatvės bortas lenktas (780x150x300 mm; R=1m) Spalva pilka.</p> <p>Galutinį gaminį ir spalvą būtina tikslinti ir derinti su architektais statybos darbų metu</p>	m	75	
Db2	<p>Betoninis gatvės bortas lenktas (780x150x300 mm; R=3m) Spalva pilka.</p> <p>Galutinį gaminį ir spalvą būtina tikslinti ir derinti su architektais statybos darbų metu</p>	m	42	
Db3	<p>Betoninis užvažiuojamas gatvės bortas (1000x150x220 mm) Spalva pilka.</p> <p>Galutinį gaminį ir spalvą būtina tikslinti ir derinti su architektais statybos darbų metu</p>	m	1083	
Db4	<p>Betoniniai įvažiavimo bortai kairinis/dešinysis (1000x300x150 mm) Spalva pilka.</p> <p>Galutinį gaminį ir spalvą būtina tikslinti ir derinti su architektais statybos darbų metu</p>	m	103	
Db5	<p>Betoninis vejos bortas (1000x250x50 mm) Spalva pilka.</p> <p>Galutinį gaminį ir spalvą būtina tikslinti ir derinti su architektais statybos darbų metu</p>	m	194	

Dokumento žymuo:

VS.17.2.9 - TDP-SP-B7

Lapas

Lapų

2

2

SKLYPO PLANAS



Sutartiniai žymėjimai	
	tvarkomos teritorijos riba
	esami pastatai
	saugomi medžiai; kertami medžiai; persodinami medžiai; projekto rengimo metu išskirti medžiai* (skaičius nurodo eilės Nr. Želdinių inventurizaciniame plane)
	saugomi krūmai; kertami krūmai; persodinami krūmai; projekto rengimo metu išskirti krūmai* (skaičius nurodo eilės Nr. Želdinių inventurizaciniame plane)
	saugoma gyvatvorė; persodinama gyvatvorė**; projekto rengimo metu išskirta gyvatvorė* (skaičius nurodo eilės Nr. Želdinių inventurizaciniame plane)
	nuimamas augalinis žemės sluoksnis (G1)
	ardomas asfaltas (G2)
	ardomos betoninės plytelės (G3)
	ardomi kelo ir vejos bortai (G4)
	perkeliamas apšvietimo stulpas (G8)

Pastabos:
 * - Medžiai išskirti po geodezinių tyrinėjimų (topografinės nuotraukos atlikimo) prieš atliekant želdinių inventurizaciją.
 ** - persodinami gyvatvorės želdiniai kurie yra geros būklės, blogos būklės augalus pakeičiama naujais, tokios pačios rūšies.
 - Ardymo darbų kiekiai tikslinami statybos aikštelėje statybos darbų metu.

GEOMARKT INŽINERINIS ENŽINERINIS PASTABINIS	
Minda g. 19, LT-02017, Vilnius Tel. +370 46 70426, faks. +370 71 71679 Web: www.geomarkt.lt ar www: sild@geomarkt.lt	
Kval. pad. Nr.	Pardavimas
Im. direktorius	V. Kromas
2017-11-27	2017-11-27
Geodezijos inžinierius	V. Mikulskis
2017-11-27	2017-11-27
Vadybos inžinierius	S. Stankevičius
2017-11-27	2017-11-27
Geografinės informacijos sistema	UAB "GeoMarkT"
Koordinatų sistema	LKS-94
1:500	1:500
Lapų Nr.	1
Aukštųjų sistemų	LKS-94
1	1

0 4 2 0 5 10 15 20 METRAI

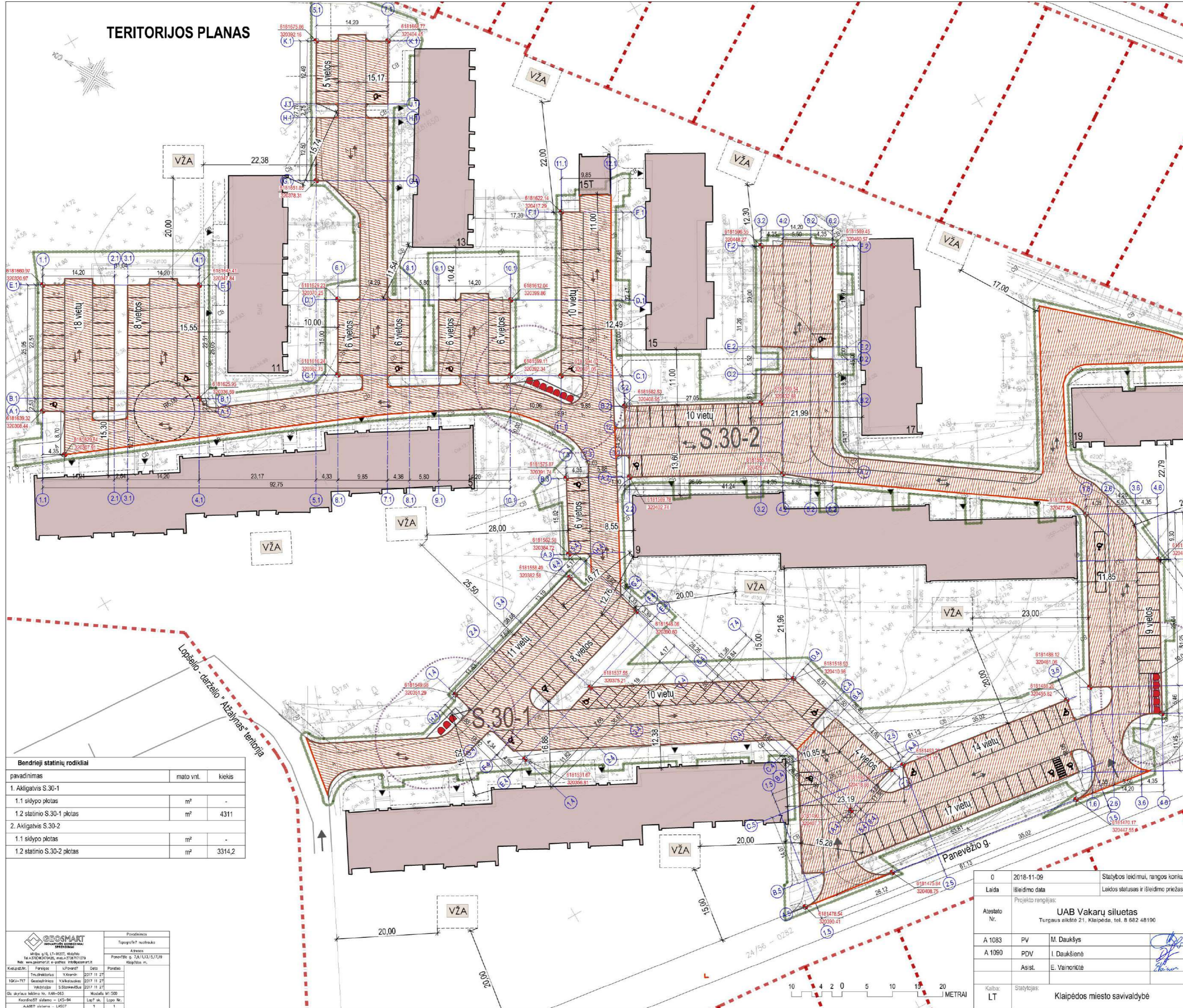
0	2018-03-20	Statybos leidimui, rangos konkursui ir statybai
Laida	Išleidimo data	Laidos statusas ir išleidimo priežastis (jei taikoma)
Alesto Nr.	Projekto rengėjas: UAB Vakarų siluetas Turgaus aikštė 21, Klaipėda, tel. 8 682 48190	Projekto pavadinimas: KITOS PASKIRTIES INŽINERINIŲ STATINIŲ (KIEMO AIKŠTELIŲ) IR SUSISIEKIMO KOMUNIKACIJŲ STATINIŲ (GATVIŲ) V. BĖRBOMO G. 2, KRETINGOS G. 11-21, KRETINGOS G. 27 - LIEPOJOS G. 2, PANEVŽIO G. 5-19, KLAIPĖDA, REKONSTRAVIMO IR STATYBOS PROJEKTAS
A 1083	PV	M. Daukšys
A 1090	PDV	I. Daukšienė
	Asist.	E. Vainoriūtė
Brėžinys:	Panevėžio g. 5-19, schema Nr. 30. Sklypo planas. Ardymo planas, M 1:500	
Kalba:	Statytojas: Klaipėdos miesto savivaldybė	Dokumento žymuo: VS.17.2.9 - TDP-SP-C2
Lapa	Lapų	
1	2	

TERITORIJOS PLANAS



Sutartiniai žymėjimai

	tvarkomos teritorijos riba
	registruotų sklypų ribos
	esami pastatai
	projektuojami statiniai*
	automobilių sustojimo vietų atskirymai dažais
	projektuojamų dangų ribos
	statinių ašys
	projektuojamos ašų susikirtimo taškų koordinatės
	komunalinis atliekų konteinerių aikštėlė pagal schemą**
	prognuožujama požeminių pusiau požeminių konteinerių aikštėlė pagal schemą**
	siūloma vaikų žaidimų aikštėlės įrengimo vieta***
	įvažiavimai į projektuojamą teritoriją
	transporto judėjimo kryptys
	lėjimai į pastatus
	projektuojama gaisrinių automobilių apsisukimo aikštėlė 12x12m



Bendrieji statinių rodikliai

pavadinimas	matavimo vnt.	kiekis
1. Akligatvis S.30-1		
1.1 sklypo plotas	m ²	-
1.2 statinio S.30-1 plotas	m ²	4311
2. Akligatvis S.30-2		
1.1 sklypo plotas	m ²	-
1.2 statinio S.30-2 plotas	m ²	3314,2

Pastabos:

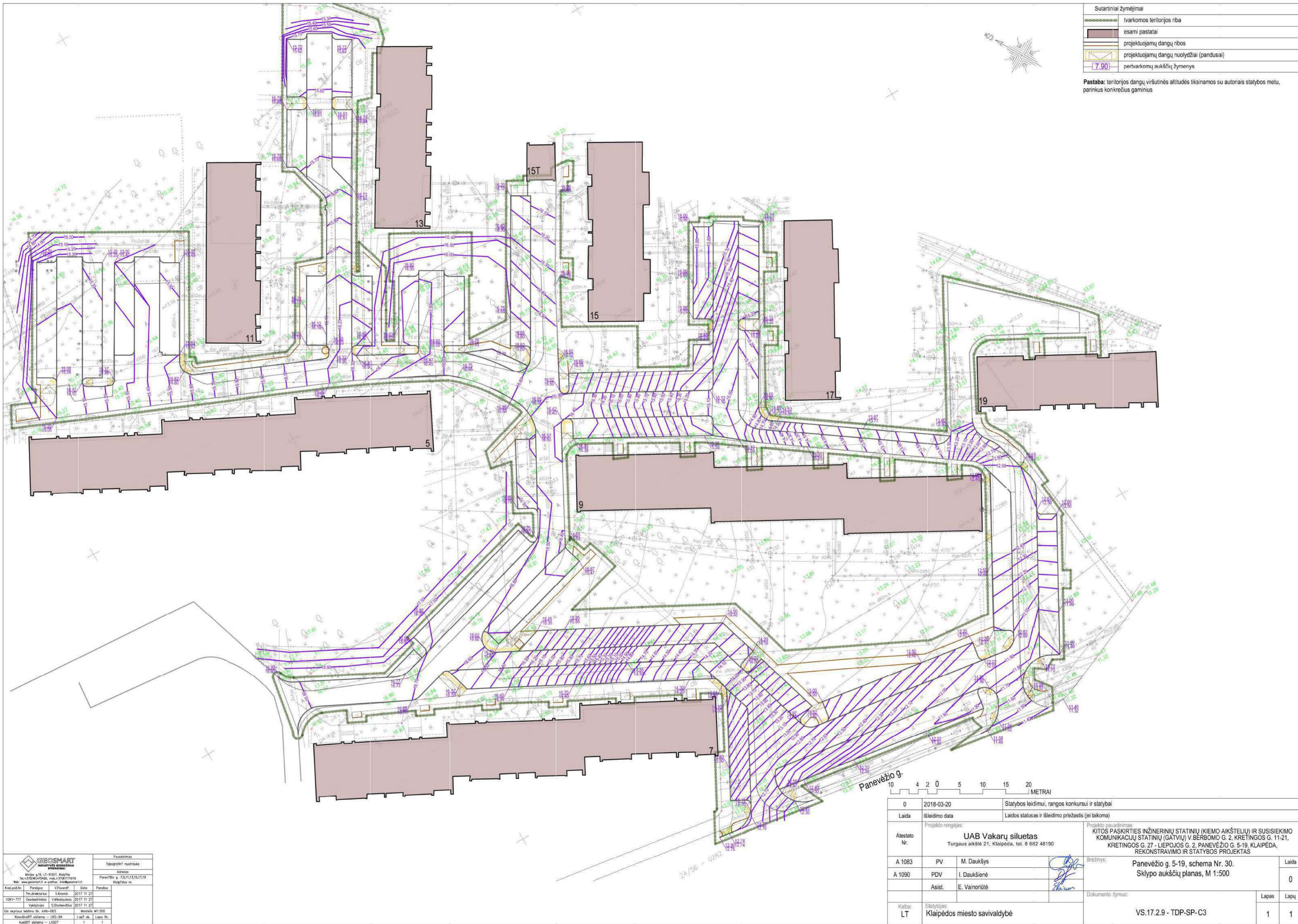
* - Projektuojami susisiekimo sistemos statiniai - akligatviai. Nėra projektuojamos automobilių stovėjimo aikštėlės. Automobilių sustojimo vietos pažymėtos šliaukiant specialiosiose žemėse ir miško naudojimo sąlygose reglamentuojamus atstumus iki ten nustatytų objektų (gyvenamųjų ir visuomeninių pastatų langų, vaikų įstaigų ir kt.). Papildomos sustojimo vietos arčiau (nei nurodyta) gyventojų langų galės būti žymimos tik gavus gyventojų, iki kurių langų būtų priartėta, sutikimus raštu.

** - pagal „Klaipėdos miesto savivaldybės mišrių komunalinių atliekų ir antinių žaliavų surinkimo konteinerių stovėjimo vietų ir aikštelių išdėstymo schemą“, patvirtintą Klaipėdos miesto savivaldybės administracijos direktoriaus 2010-11-12 d. įsakymu Nr. AD1-2011 (pakeičiamas 2014 m. sausio 9 d. Nr. AD1-113).

*** - siūloma vaikų žaidimų aikštėlės vieta turi būti rengta, vadovautis HN 131:2015 „Vaikų žaidimų aikštėlės ir patalpos. Bendrieji sveikatos saugos reikalavimai“.

GEOSMAKT

UAB "GEO-SMAKT" (UAB "GEO-SMAKT")
 Adresas: Panevėžio g. 27, 11315, 11317, 11319, 11321, 11323, 11325, 11327, 11329, 11331, 11333, 11335, 11337, 11339, 11341, 11343, 11345, 11347, 11349, 11351, 11353, 11355, 11357, 11359, 11361, 11363, 11365, 11367, 11369, 11371, 11373, 11375, 11377, 11379, 11381, 11383, 11385, 11387, 11389, 11391, 11393, 11395, 11397, 11399, 11401, 11403, 11405, 11407, 11409, 11411, 11413, 11415, 11417, 11419, 11421, 11423, 11425, 11427, 11429, 11431, 11433, 11435, 11437, 11439, 11441, 11443, 11445, 11447, 11449, 11451, 11453, 11455, 11457, 11459, 11461, 11463, 11465, 11467, 11469, 11471, 11473, 11475, 11477, 11479, 11481, 11483, 11485, 11487, 11489, 11491, 11493, 11495, 11497, 11499, 11501, 11503, 11505, 11507, 11509, 11511, 11513, 11515, 11517, 11519, 11521, 11523, 11525, 11527, 11529, 11531, 11533, 11535, 11537, 11539, 11541, 11543, 11545, 11547, 11549, 11551, 11553, 11555, 11557, 11559, 11561, 11563, 11565, 11567, 11569, 11571, 11573, 11575, 11577, 11579, 11581, 11583, 11585, 11587, 11589, 11591, 11593, 11595, 11597, 11599, 11601, 11603, 11605, 11607, 11609, 11611, 11613, 11615, 11617, 11619, 11621, 11623, 11625, 11627, 11629, 11631, 11633, 11635, 11637, 11639, 11641, 11643, 11645, 11647, 11649, 11651, 11653, 11655, 11657, 11659, 11661, 11663, 11665, 11667, 11669, 11671, 11673, 11675, 11677, 11679, 11681, 11683, 11685, 11687, 11689, 11691, 11693, 11695, 11697, 11699, 11701, 11703, 11705, 11707, 11709, 11711, 11713, 11715, 11717, 11719, 11721, 11723, 11725, 11727, 11729, 11731, 11733, 11735, 11737, 11739, 11741, 11743, 11745, 11747, 11749, 11751, 11753, 11755, 11757, 11759, 11761, 11763, 11765, 11767, 11769, 11771, 11773, 11775, 11777, 11779, 11781, 11783, 11785, 11787, 11789, 11791, 11793, 11795, 11797, 11799, 11801, 11803, 11805, 11807, 11809, 11811, 11813, 11815, 11817, 11819, 11821, 11823, 11825, 11827, 11829, 11831, 11833, 11835, 11837, 11839, 11841, 11843, 11845, 11847, 11849, 11851, 11853, 11855, 11857, 11859, 11861, 11863, 11865, 11867, 11869, 11871, 11873, 11875, 11877, 11879, 11881, 11883, 11885, 11887, 11889, 11891, 11893, 11895, 11897, 11899, 11901, 11903, 11905, 11907, 11909, 11911, 11913, 11915, 11917, 11919, 11921, 11923, 11925, 11927, 11929, 11931, 11933, 11935, 11937, 11939, 11941, 11943, 11945, 11947, 11949, 11951, 11953, 11955, 11957, 11959, 11961, 11963, 11965, 11967, 11969, 11971, 11973, 11975, 11977, 11979, 11981, 11983, 11985, 11987, 11989, 11991, 11993, 11995, 11997, 11999, 12001, 12003, 12005, 12007, 12009, 12011, 12013, 12015, 12017, 12019, 12021, 12023, 12025, 12027, 12029, 12031, 12033, 12035, 12037, 12039, 12041, 12043, 12045, 12047, 12049, 12051, 12053, 12055, 12057, 12059, 12061, 12063, 12065, 12067, 12069, 12071, 12073, 12075, 12077, 12079, 12081, 12083, 12085, 12087, 12089, 12091, 12093, 12095, 12097, 12099, 12101, 12103, 12105, 12107, 12109, 12111, 12113, 12115, 12117, 12119, 12121, 12123, 12125, 12127, 12129, 12131, 12133, 12135, 12137, 12139, 12141, 12143, 12145, 12147, 12149, 12151, 12153, 12155, 12157, 12159, 12161, 12163, 12165, 12167, 12169, 12171, 12173, 12175, 12177, 12179, 12181, 12183, 12185, 12187, 12189, 12191, 12193, 12195, 12197, 12199, 12201, 12203, 12205, 12207, 12209, 12211, 12213, 12215, 12217, 12219, 12221, 12223, 12225, 12227, 12229, 12231, 12233, 12235, 12237, 12239, 12241, 12243, 12245, 12247, 12249, 12251, 12253, 12255, 12257, 12259, 12261, 12263, 12265, 12267, 12269, 12271, 12273, 12275, 12277, 12279, 12281, 12283, 12285, 12287, 12289, 12291, 12293, 12295, 12297, 12299, 12301, 12303, 12305, 12307, 12309, 12311, 12313, 12315, 12317, 12319, 12321, 12323, 12325, 12327, 12329, 12331, 12333, 12335, 12337, 12339, 12341, 12343, 12345, 12347, 12349, 12351, 12353, 12355, 12357, 12359, 12361, 12363, 12365, 12367, 12369, 12371, 12373, 12375, 12377, 12379, 12381, 12383, 12385, 12387, 12389, 12391, 12393, 12395, 12397, 12399, 12401, 12403, 12405, 12407, 12409, 12411, 12413, 12415, 12417, 12419, 12421, 12423, 12425, 12427, 12429, 12431, 12433, 12435, 12437, 12439, 12441, 12443, 12445, 12447, 12449, 12451, 12453, 12455, 12457, 12459, 12461, 12463, 12465, 12467, 12469, 12471, 12473, 12475, 12477, 12479, 12481, 12483, 12485, 12487, 12489, 12491, 12493, 12495, 12497, 12499, 12501, 12503, 12505, 12507, 12509, 12511, 12513, 12515, 12517, 12519, 12521, 12523, 12525, 12527, 12529, 12531, 12533, 12535, 12537, 12539, 12541, 12543, 12545, 12547, 12549, 12551, 12553, 12555, 12557, 12559, 12561, 12563, 12565, 12567, 12569, 12571, 12573, 12575, 12577, 12579, 12581, 12583, 12585, 12587, 12589, 12591, 12593, 12595, 12597, 12599, 12601, 12603, 12605, 12607, 12609, 12611, 12613, 12615, 12617, 12619, 12621, 12623, 12625, 12627, 12629, 12631, 12633, 12635, 12637, 12639, 12641, 12643, 12645, 12647, 12649, 12651, 12653, 12655, 12657, 12659, 12661, 12663, 12665, 12667, 12669, 12671, 12673, 12675, 12677, 12679, 12681, 12683, 12685, 12687, 12689, 12691, 12693, 12695, 12697, 12699, 12701, 12703, 12705, 12707, 12709, 12711, 12713, 12715, 12717, 12719, 12721, 12723, 12725, 12727, 12729, 12731, 12733, 12735, 12737, 12739, 12741, 12743, 12745, 12747, 12749, 12751, 12753, 12755, 12757, 12759, 12761, 12763, 12765, 12767, 12769, 12771, 12773, 12775, 12777, 12779, 12781, 12783, 12785, 12787, 12789, 12791, 12793, 12795, 12797, 12799, 12801, 12803, 12805, 12807, 12809, 12811, 12813, 12815, 12817, 12819, 12821, 12823, 12825, 12827, 12829, 12831, 12833, 12835, 12837, 12839, 12841, 12843, 12845, 12847, 12849, 12851, 12853, 12855, 12857, 12859, 12861, 12863, 12865, 12867, 12869, 12871, 12873, 12875, 12877, 12879, 12881, 12883, 12885, 12887, 12889, 12891, 12893, 12895, 12897, 12899, 12901, 12903, 12905, 12907, 12909, 12911, 12913, 12915, 12917, 12919, 12921, 12923, 12925, 12927, 12929, 12931, 12933, 12935, 12937, 12939, 12941, 12943, 12945, 12947, 12949, 12951, 12953, 12955, 12957, 12959, 12961, 12963, 12965, 12967, 12969, 12971, 12973, 12975, 12977, 12979, 12981, 12983, 12985, 12987, 12989, 12991, 12993, 12995, 12997, 12999, 13001, 13003, 13005, 13007, 13009, 13011, 13013, 13015, 13017, 13019, 13021, 13023, 13025, 13027, 13029, 13031, 13033, 13035, 13037, 13039, 13041, 13043, 13045, 13047, 13049, 13051, 13053, 13055, 13057, 13059, 13061, 13063, 13065, 13067, 13069, 13071, 13073, 13075, 13077, 13079, 13081, 13083, 13085, 13087, 13089, 13091, 13093, 13095, 13097, 13099, 13101, 13103, 13105, 13107, 13109, 13111, 13113, 13115, 13117, 13119, 13121, 13123, 13125, 13127, 13129, 13131, 13133, 13135, 13137, 13139, 13141, 13143, 13145, 13147, 13149, 13151, 13153, 13155, 13157, 13159, 13161, 13163, 13165, 13167, 13169, 13171, 13173, 13175, 13177, 13179, 13181, 13183, 13185, 13187, 13189, 13191, 13193, 13195, 13197, 13199, 13201, 13203, 13205, 13207, 13209, 13211, 13213, 13215, 13217, 13219, 13221, 13223, 13225, 13227, 13229, 13231, 13233, 13235, 13237, 13239, 13241, 13243, 13245, 13247, 13249, 13251, 13253, 13255, 13257, 13259, 13261, 13263, 13265, 13267, 13269, 13271, 13273, 13275, 13277, 13279, 13281, 13283, 13285, 13287, 13289, 13291, 13293, 13295, 13297, 13299, 13301, 13303, 13305, 13307, 13309, 13311, 13313, 13315, 13317, 13319, 13321, 13323, 13325, 13327, 13329, 13331, 13333, 13335, 13337, 13339, 13341, 13343, 13345, 13347, 13349, 13351, 13353, 13355, 13357, 13359, 13361, 13363, 13365, 13367, 13369, 13371, 13373, 13375, 13377, 13379, 13381, 13383, 13385, 13387, 13389, 13391, 13393, 13395, 13397, 13399, 13401, 13403, 13405, 13407, 13409, 13411, 13413, 13415, 13417, 13419, 13421, 13423, 13425, 13427, 13429, 13431, 13433, 13435, 13437, 13439, 13441, 13443, 13445, 13447, 13449, 13451, 13453, 13455, 13457, 13459, 13461, 13463, 13465, 13467, 13469, 13471, 13473, 13475, 13477, 13479, 13481, 13483, 13485, 13487, 13489, 13491, 13493, 13495, 13497, 13499, 13501, 13503, 13505, 13507, 13509, 13511, 13513, 13515, 13517, 13519, 13521, 13523, 13525, 13527, 13529, 13531, 13533, 13535, 13537, 13539, 13541, 13543, 13545, 13547, 13549, 13551, 13553, 13555, 13557, 13559, 13561, 13563, 13565, 13567, 13569, 13571, 13573, 13575, 13577, 13579, 13581, 13583, 13585, 13587, 13589, 13591, 13593, 13595, 13597, 13599, 13601, 13603, 13605, 13607, 13609, 13611, 13613, 13615, 13617, 13619, 13621, 13623, 13625, 13627, 13629, 13631, 13633, 13635, 13637, 13639, 13641, 13643, 13645, 13647, 13649, 13651, 13653, 13655, 13657, 13659, 13661, 13663, 13665, 13667, 13669, 13671, 13673, 13675, 13677, 13679, 13681, 13683, 13685, 13687, 13689, 13691, 13693, 13695, 13697, 13699, 13701, 13703, 13705, 13707, 13709, 13711, 13713, 13715, 13717, 13719, 13721, 13723, 13725, 13727, 13729, 13731, 13733, 13735, 13737, 13739, 13741, 13743, 13745, 13747, 13749, 13751, 13753, 13755, 13757, 13759, 13761, 13763, 13765, 13767, 13769, 13771, 13773, 13775, 13777, 13779, 13781, 13783, 13785, 13787, 13789, 13791, 13793, 13795, 13797, 13799, 13801, 13803, 13805, 13807, 13809, 13811, 13813, 13815, 13817, 13819, 13821, 13823, 13825, 13827, 13829, 13831, 13833, 13835, 13837, 13839, 13841, 13843, 13845, 13847, 13849, 13851, 13853, 13855, 13857, 13859, 13861, 13863, 13865, 13867, 13869, 13871, 13873, 13875, 13877, 13879, 13881, 13883, 13885, 13887, 13889, 13891, 13893, 13895, 13897, 13899, 13901, 13903, 13905, 13907, 13909, 13911, 13913, 13915, 13917, 13919, 13921, 13923, 13925, 13927, 13929, 13931, 13933, 13935, 13937, 13939, 13941, 13943, 13945, 13947, 13949, 13951, 13953, 13955, 13957, 13959, 13961, 13963, 13965, 13967, 13969, 13971, 13973, 13975, 13977, 13979, 13981, 13983, 13985, 13987, 13989, 13991, 13993, 13995, 13997, 13999, 14001, 14003, 14005, 14007, 14009, 14011, 14013, 14015, 14017, 14019, 14021, 14023, 14025, 14027, 14029, 14031, 14033, 14035, 14037, 14039, 14041, 14043, 14045, 14047, 14049, 14051, 14053, 14055, 14057, 14059, 14061, 14063, 14065, 14067, 14069, 14071, 14073, 14075, 14077, 14079, 14081, 14083, 14085, 14087, 14089, 14091, 14093, 14095, 14097, 14099, 14101, 14103, 14105, 14107, 14109, 14111, 14113, 14115, 14117, 14119, 14121, 14123, 14125, 14127, 14129, 14131, 14133, 14135, 14137, 14139, 14141, 14143, 14145, 14147, 14149, 14151, 14153, 14155, 14157, 14159, 14161, 14163, 14165, 14167, 14169, 14171, 14173, 14175, 14177, 14179, 14181, 14183, 14185, 14187, 14189, 14191, 14193, 14195, 14197, 14199, 14201, 14203, 14205, 14207, 14209, 14211, 14213, 14215, 14217, 14219, 14221, 14223, 14225, 14227, 14229, 14231, 14233, 14235, 14237, 14239, 14241, 14243, 14245, 14247, 14249, 14251, 14253, 14255, 14257, 14259, 14261, 14263, 14265, 14267, 14269, 14271, 14273, 14275, 14277, 14279, 14281, 14283, 14285, 14287, 14289, 14291, 14293, 14295, 14297, 14299, 14301, 14303, 14305, 14307, 14309, 14311, 14313, 14315, 14317, 14319, 14321, 14323, 14325, 14327, 14329, 14331, 14333, 14335, 14337, 14339, 14341, 14343, 14345, 14347, 14349, 14351, 14353, 14355, 14357, 14359, 14361, 14363, 14



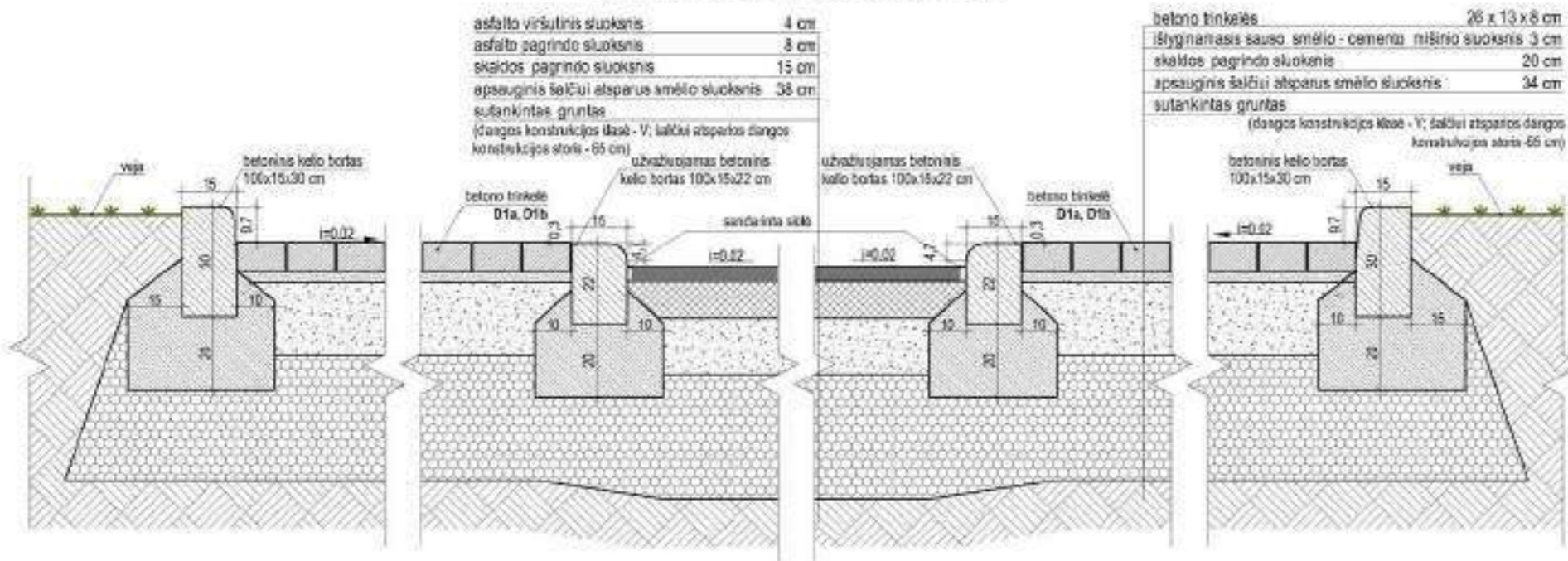
Sutartiniai žymėjimai	
	tvarkomos teritorijos riba
	esami pastatai
	projektuojamų dangų ribos
	projektuojamų dangų nuolydžiai (pandusai)
	pertvarkomų aukščių žymenys

Pastaba: teritorijos dangų viršutinės altitudės tiksinamos su autoriais statybos metu, parinkus konkrečius gaminius

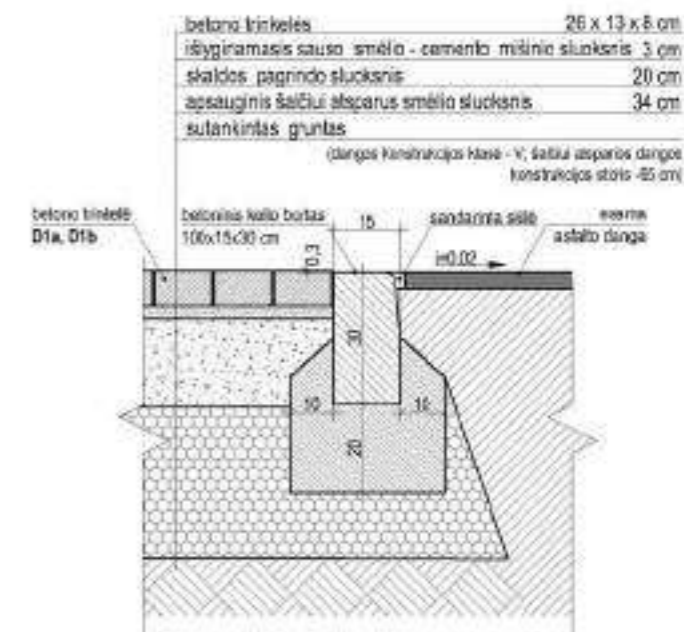
GEOMARKT INŽINERINIS ENGINERIŠKAS PAKALBIS	
Minda g. 18, LT-02027, Vilnius Tel. +370(0)470426, mob. +370(0)7176179 Web: www.geomarkt.lt, e-pastas: info@geomarkt.lt	
Kval. pad. Nr.	Pasiruoš. v. / Pildym. d. / Data / Pareišk. m.
100V-717	2017 11 27
Geod. pad. Nr. 448-013	2017 11 27
Ge. vartoj. sistema - LKS-94	1:500
Aukšt. sistema - LA07	1

0	2018-03-20	Statybos leidimui, rangos konkursui ir statybai
Laida	Išleidimo data	Laidos statusas ir išleidimo priežastis (jei taikoma)
Alesto Nr.	Projekto rengėjas: UAB Vakarų siluetas Turgaus aikštė 21, Klaipėda, tel. 8 682 48190	Projekto pavadinimas: KITOS PASKIRTIES INŽINERINIŲ STATINIŲ (KIEMO AIKŠTELIŲ) IR SUSISIEKIMO KOMUNIKACIJŲ STATINIŲ (GATVIŲ) V. BĖRBOMO G. 2, KRETINGOS G. 11-21, KRETINGOS G. 27 - LIEPOJOS G. 2, PANEVĖŽIO G. 5-19, KLAIPĖDA, REKONSTRAVIMO IR STATYBOS PROJEKTAS
A 1083	PV M. Daukšys	Brižnys: Panevėžio g. 5-19, schema Nr. 30. Sklypo aukščių planas, M 1:500
A 1090	PDV I. Daukšienė	
	Asist. E. Vainoriūtė	
Kalba:	LT	Statytojas: Klaipėdos miesto savivaldybė
		Dokumento žymuo: VS.17.2.9 - TDP-SP-C3
		Lapas Lapų
		1 1

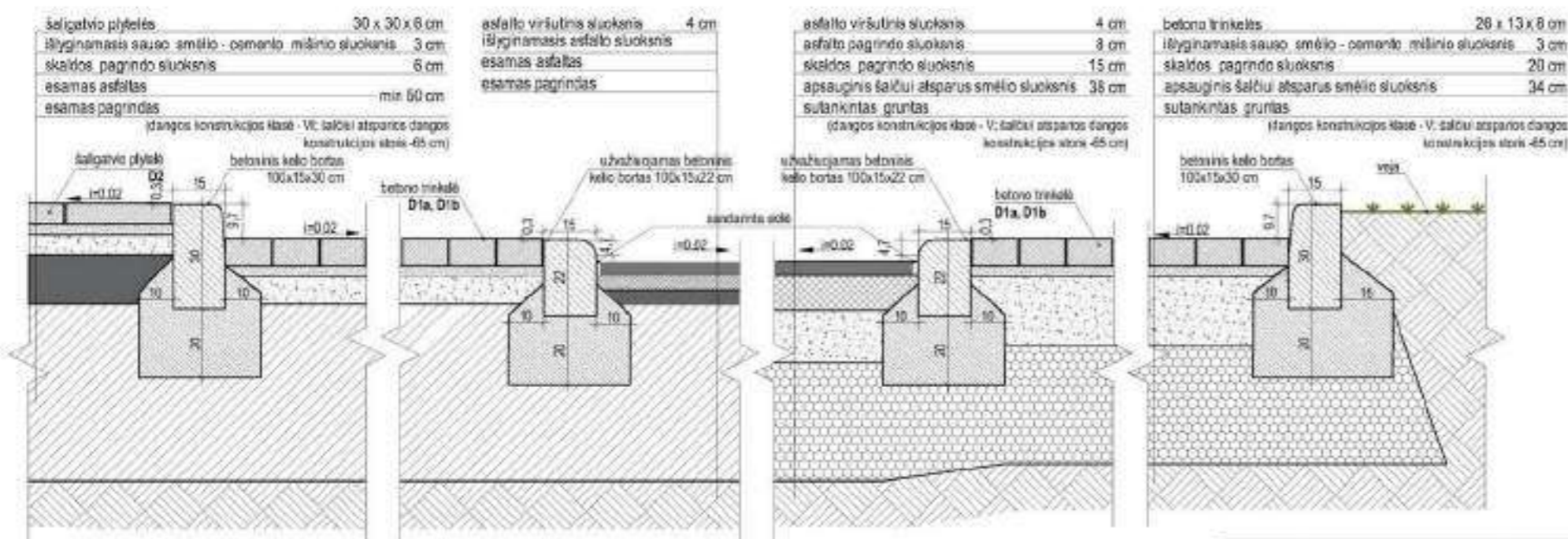
AKLIGATVIO S.30-1 DANGŲ PJŪVIS 1-1



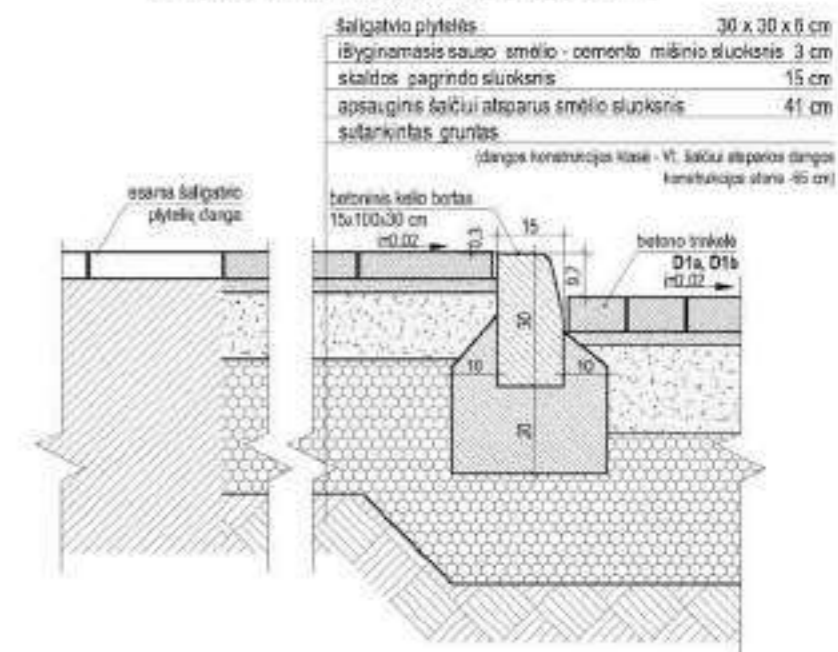
BETONO TRINKELIŲ DANGOS (D1) IR ESAMOS ASFALTO DANGOS JUNGTIES PJŪVIS 3-3



AKLIGATVIO S.30-2 SKERSINIS PJŪVIS 2-2



ŠALIGATVIO PLYTELIŲ DANGOS (D2) JUNGTIES SU BETONO TRINKELIŲ DANGA (D1) PJŪVIS








Pastabos:

- Pėsčiųjų takų, esančių žmoniems su negalia pritaikytoje judėjimo traseje, lygių skirtumai ir nelygumai neturi būti didesni kaip 20 mm. Vadovautis STR 2.03.01:2001 „Statiniai ir kriterijos. Reikalavimai žmonių su negalia reikmėms“.
- Jeigu tankinami gruntai po naujai įrengiamomis kietoms dangoms nepavyksta pasiekti deformacijos modulo $E_{v2} > 45$ MPa reikšmės, 20 cm grunto sluoksnį būtina pakeisti.
- Jeigu tankinami esamūs pagrindus nepavyksta pasiekti deformacijos modulo reikšmės, nurodytos techninėse specifikacijose, būtina įrengti naujus pagrindus.
- Ant esamų ir naujų pagrindų įrengiamų pėsčiųjų takų dangos konstrukcijos klasė-VI, šaltui atsparios dangos konstrukcijos storis - 65 cm. Kojant šaligatvio plyteles ant esamo asfalto pagrindo, būtina patikrinti esamos šaltui atsparios dangos konstrukcijos storį. Nustatius, kad šis storis mažesnis nei 60 cm, esamą pagrindą būtina pakeisti nauju.
- Trinkelėlių klojimo sąsė parodytas ir tarpas (nuožulnios plokštumos) su įspėjamoju paviršiumi atžaliems ir stipresnėme įrengimo schema pateikiata brėžinyje SP-A6.

0	2018-01-25	Statybos leidimui, rangos konkursui ir statybai	
Laika	Išleidimo data	Laikas statusas ir išleidimo priežastis	
Kvėl. dok. Nr.	Pagrindinė projekcija:		Dokumentavimas:
	UAB Vakarų siluetas Turgaus aikštė 21, Klaipėda, tel. 8 462 49190		
A 1063	PV	M. Daukšys	Dokumentavimas:
A 1090	Arch.	I. Daušienė	
	Arst.	E. Vainoriūb	
Klaipa		Dokumentavimas:	
LT	Statybos	Klaipėdos miesto savivaldybė	VS.17.2.9 - TDP - SP- C6
			Laipsnis
			1

KITOS PASKIRTIES INŽINERINIŲ STATINIŲ (KIEMO AIKŠTELIŲ) IR SUSISIEKIMO KOMUNIKACIJŲ STATINIŲ (GATVIŲ) V.BERBOMO G. 2, KRETINGOS G. 11-21, KRETINGOS G. 27 - LIEPOJOS G. 2, PANEVĖŽIO G. 5-19, KLAIPĖDA, REKONSTRAVIMO IR STATYBOS PROJEKTAS

DANGŲ IR BORTŲ ŽINIARAŠTIS

DANGŲ ŽINIARAŠTIS				
ŽYMĖJIMAS SKLYPO PLANE	PAVADINIMAS IR TECHNINĖS CHARAKTERISTIKOS	MATO VNT.	KIEKIAI	PASTABOS (ANALOGAI)
a	b	c	d	e
D1 a	Betono trinkelės (stačiakampės; be nuožulų; užvažiuojamos) Matmenys: 26 x 13 x 8 cm Spalva: šiuurkštinta pilka	m ²	3059,2	 Trinkelės tipo "GT 8-8" arba lygiavertės*
D1 b	Betono trinkelės (stačiakampės; be nuožulų; užvažiuojamos) Matmenys: 26 x 13 x 8 cm Spalva: ruda	m ²	266	 Trinkelės tipo "GT 8-8" arba lygiavertės*
D2	Šaligatvio plytelės (kvadratinės) Matmenys: 30 x 30 x 6 cm Spalva: pilka	m ²	852,2	 Šaligatvio plytelės tipo "ŠP 4-6" arba lygiavertės*
D3	Asfaltas Spalva: juoda	m ²	1783,5	
D4	Veja Sėklų mišinio sudėtis: Raudonasis eraičinas (Festuca Rubra L.) - 30%; Smilga baltoji (Agrostis Alba) -10%; Miglė paprastoji (Poa Pratensis) -60%. Sėklų kiekis žolyne g/m2: Raudonasis eraičinas -10, Baltoji smilga -3, Miglė paprastoji -6.	m ²	72,2	

Pastabos:

1. Kiekius ir gaminių technines charakteristikas tikslinti statybos darbų metu;
2. Konkrečius gaminius ir kiekius būtina suderinti su projekto autoriais statybos darbų metu;
3. Kilus klausimams ar neaiškumams, taip pat, pastebėjus neatitikimus brėžiniuose, būtina konsultuotis su projekto autoriais.



0	2018-01-15	Specialiesiems reikalavimams gauti		
Laida	Išleidimo data	Laidos statusas ir išleidimo priežastis (jei taikoma)		
Atestato Nr.	Projekto rengėjas: UAB Vakarų siluetas Turgaus aikštė 21, Klaipėda, tel. 8 682 48190		Projekto pavadinimas: KITOS PASKIRTIES INŽINERINIŲ STATINIŲ (KIEMO AIKŠTELIŲ) IR SUSISIEKIMO KOMUNIKACIJŲ STATINIŲ (GATVIŲ) V.BERBOMO G. 2, KRETINGOS G. 11-21, KRETINGOS G. 27 - LIEPOJOS G. 2, PANEVĖŽIO G. 5-19, KLAIPĖDA, REKONSTRAVIMO IR STATYBOS PROJEKTAS	
	A 1083	PV	M. Daukšys	Brėžinys: Panevėžio g. 5-19, dangų ir bortų žiniaraštis Schema 30
A 1090	Arch.	I. Daukšienė		
	Asist.	E. Vainoriūtė		
			Dokumento žymuo:	Lapas
Kaiba: LT	Statytojas: Klaipėdos miesto savivaldybė		VS.17.2.9.-TDP-SP -C7	Lapų 1
				3

a	b	c	d	e
	Organinis mulčias po medžiais Medžiaga: spygliuočių žievė, spygliai ir kankorėžiai; Sluoksnio storis: 10 - 15 cm Frakcija: 3 - 8 cm. Galutinį gaminį ir spalvą būtina tikslinti ir derinti su architektais statybos darbų metu.	m ²	77,1	
	Ispėjamasis paviršius: - betoninės trinkelės apvalių kauburėlių (20x10x8 cm) Spalva geltona. Galutinį gaminį ir spalvą būtina tikslinti ir derinti su architektais Darbo projekto metu.	m ²	55,7	 
BORTŲ ŽINIARAŠTIS				
Db1	Betoninis gatvės bortas Matmenys: (1000x300x150 mm); Spalva: pilka. Galutinį gaminį ir spalvą būtina tikslinti ir derinti su architektais statybos darbų metu	m	1024,2	
Db2	Betoninis gatvės bortas lenktas (780x150x300 mm; R=1m) Spalva pilka. Galutinį gaminį ir spalvą būtina tikslinti ir derinti su architektais statybos darbų metu	m	86,7	
Db3	Betoninis gatvės bortas lenktas (780x150x300 mm; R=3m) Spalva pilka. Galutinį gaminį ir spalvą būtina tikslinti ir derinti su architektais statybos darbų metu	m	52,4	
Db4	Betoninis gatvės bortas lenktas (780x150x300 mm; R=5 m) Spalva pilka. Galutinį gaminį ir spalvą būtina tikslinti ir derinti su architektais statybos darbų metu	m	34	
Db5	Betoninis užvažiuojamas gatvės bortas (1000x150x220 mm) Spalva pilka. Galutinį gaminį ir spalvą būtina tikslinti ir derinti su architektais statybos darbų metu	m	853,9	

Pastabos:

1. Kiekius ir gaminių technines charakteristikas tikslinti statybos darbų metu;
2. Konkrečius gaminius ir kiekius būtina suderinti su projekto autoriais statybos darbų metu;
3. Kilus klausimams ar neaiškumams, taip pat, pastebėjus neatitiktumus brėžiniuose, būtina konsultuotis su projekto autoriais.

Dokumento žymuo: VS.17.2.9 - TDP-SP-C7	Lapas	Lapų
	2	3

a	b	c	d	e
Db6	<p>Betoniai įvažiavimo bortai kairinis/dešininis (1000x300x150 mm) Spalva pilka.</p> <p>Galutinį gaminį ir spalvą būtina tikslinti ir derinti su architektais statybos darbų metu</p>	m	100,8	
Db7	<p>Betoninis vejos bortas (1000x250x50 mm) Spalva pilka.</p> <p>Galutinį gaminį ir spalvą būtina tikslinti ir derinti su architektais statybos darbų metu</p>	m	376,8	

Pastabos:

1. Kiekius ir gaminių technines charakteristikas tikslinti statybos darbų metu;
2. Konkrečius gaminius ir kiekius būtina suderinti su projekto autoriais statybos darbų metu;
3. Kilus klausimams ar neaiškumams, taip pat, pastebėjus neatitikimus brėžiniuose, būtina konsultuotis su projekto autoriais.

Dokumento žymuo: VS.17.2.9 - TDP-SP-C7	Lapas	Lapų
	3	3

Sklypo planas

Sutartinis žymėjimas: M1:500

	Tvarkomos teritorijos riba
	Registruotų sklypų ribos
	Detalesniųjų planų* suplanuotų sklypų ribos
	Esami pastatai
	Esamų dangių ribos
	Projektuojamų dangių ribos
	Projektuojamos kabelių apsaugos priemonės
	Įmontuojami esami elektros šviestuvai
	Perkeliamų esamų elektros šviestuvų vieta

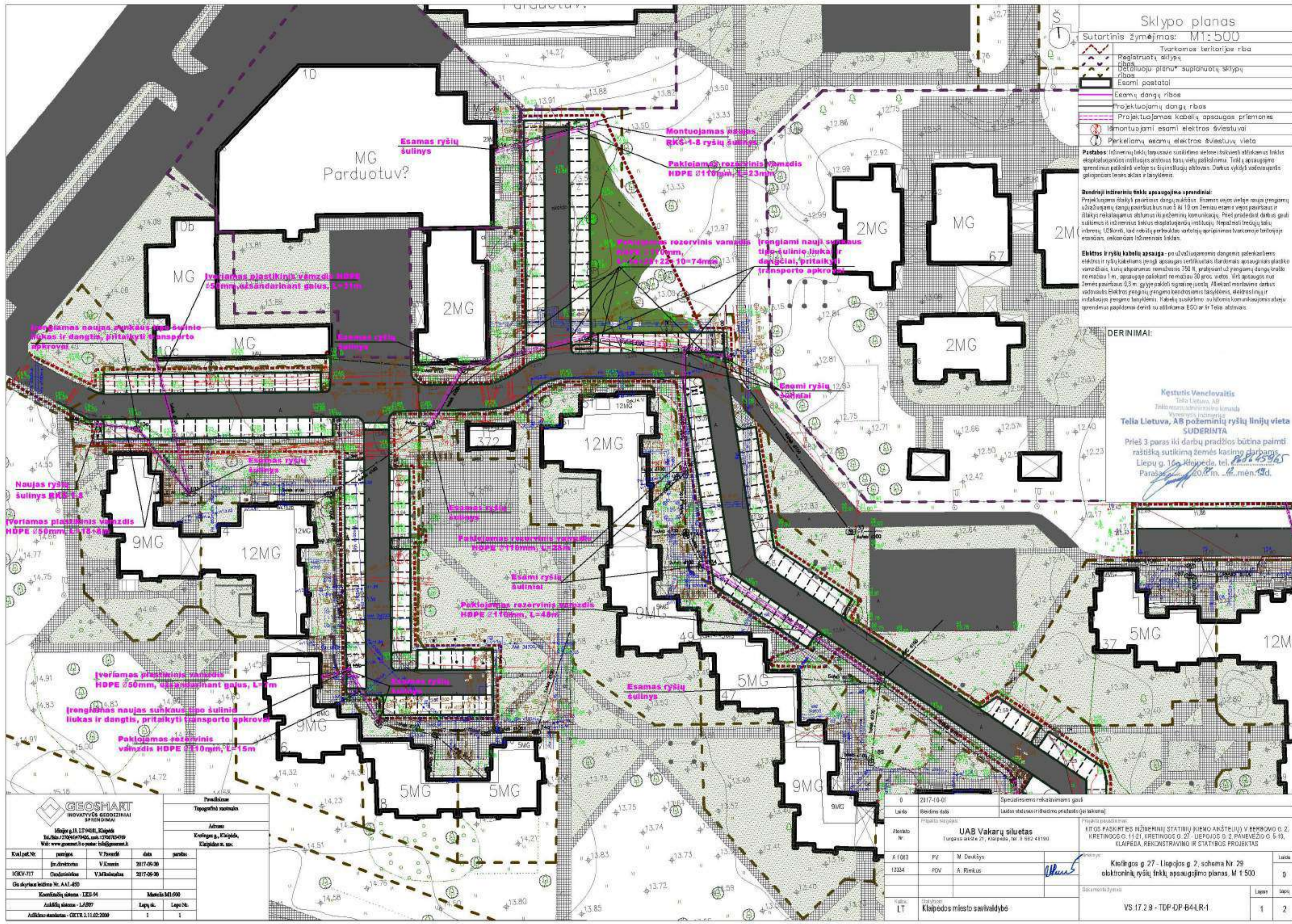
Pastabos: Išdėstyti tinkli tapavain susidėmimo vietoje išskirti atitinkamus tinklus eksploatuojančių institucijų atstovus tasų vietų pakeičimui. Tinklų apsaugos sprendimus pateikti vėlyje su šiuos tinklų atlovas. Darbus vykdyti vadovaujantis galiojančias taisykles ir sąlygas.

Bendrieji inžinerinių tinklų apsaugojimo sprendimai: Projekto metu išskirti pavojingų dangių vietas. Esamos vejos vietoje naujai įrengiamų užvažiuojamų dangių paviršius bus nuo 3 iki 10 cm žemiau esančių paviršiaus ir tinklų reikalingumas atitinkami požeminio komunikacijų. Prieš pradėdami darbus gauti sutikimus iš inžinerinių tinklų eksploatuojančių institucijų. Nepažeisti inžinerinių tinklų, užtikrinti, kad nebūtų perkeliamas svarbiųjų aprašymais tvarkomoje teritorijoje esančias, reikalingas inžineriniai tinklai.

Elektrinis ir ryšių kabelių apsauga: po užvažiuojamoms dangomis paleiskant elektrinius ir ryšių kabelius reiki apsaugos terifikuotas išardomas apsauginis plastikas vamzdis, kuri apatumas nominalios 750 N, pratęsiant už reikiangų dangių kraštus ne mažiau 1 m, apsaugos paleikant ne mažiau 30 proc. vietos. Vieni apsaugos nuo žemės paviršiaus 0,3 m. gylyje pakelti signalinę juostą. Atitinkamai montuoti ortus vadovauti Elektrijos reikiangų reikiangoms taisyklėmis, elektroninių ir inžinerinių reikiangų taisyklėmis. Kabelių sukeitimo su kitomis komunikacijomis atveju sprendimus papildoma derinti su atitinkama ESO ar kitais atstovais.

DERINIMAI:

Kęstutis Venclovas
Telia Lietuva, AB
Telia Lietuva administracinio biuro
Vilniaus miesto savivaldybės
Telia Lietuva, AB požeminio ryšių linijų vieta SUDERINTA
Prieš 3 paras iki darbų pradžios būtina paaimti raštišką sutikimą žemės kasimo darbam
Liepų g. 16, Klaipėda, tel. 8 800 45965
Parašas: 2017 m. 12 mėn. 14 d.

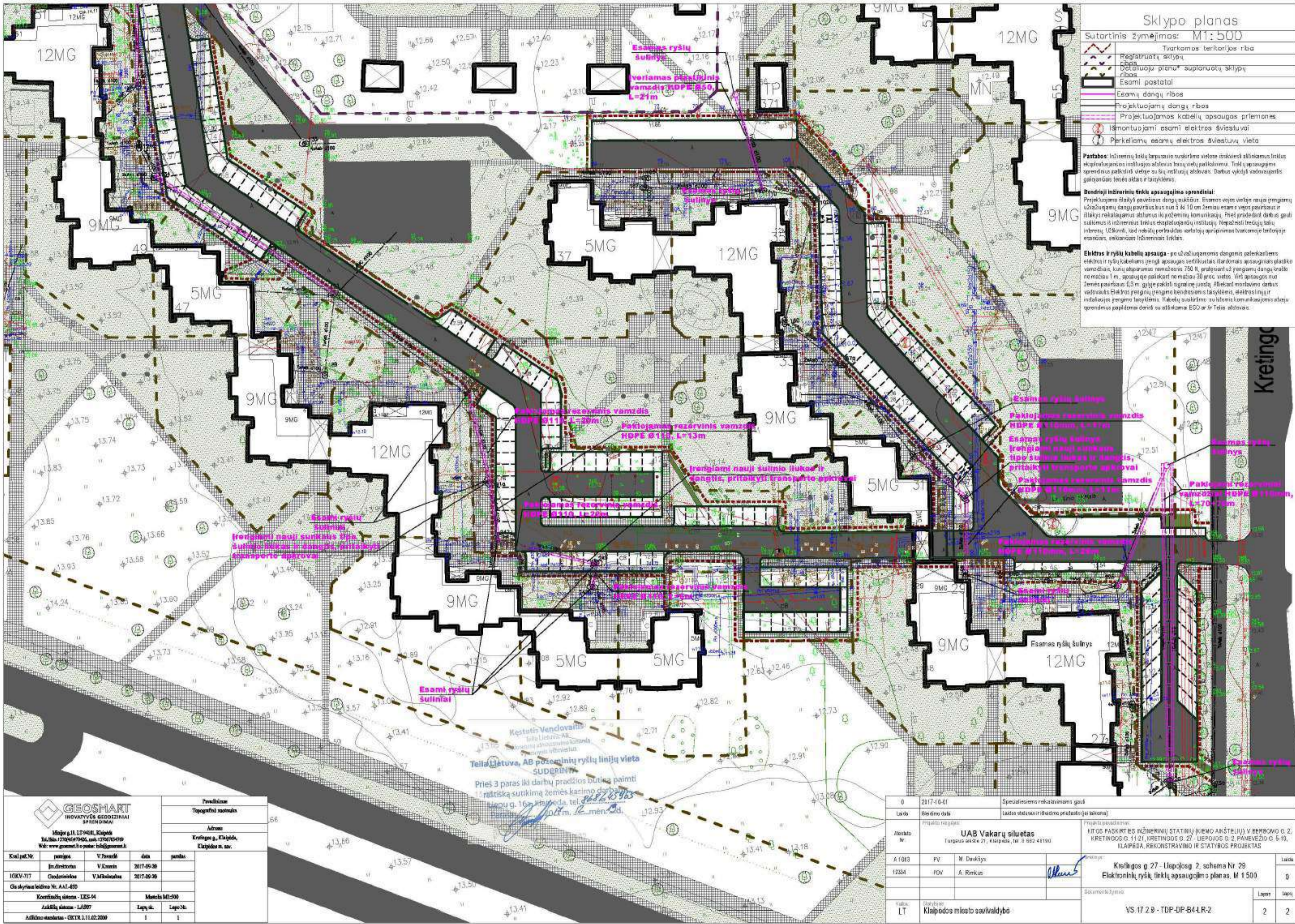


GEOSMART
INOVATYVUS GEODEZIJAI
SPRENDIMAI
Mlaivė g. 11, LT-0408, Klaipėda
Tel. Nr. 1704647046, mob. 1704704109
Web: www.geosmart.lt e-paštas: info@geosmart.lt

Kval. pat. Nr.	pareigos	V. Pavasči	data	parštas
IGKV-117	įrengimo	V. Kėnis	2017-09-30	
	geodezininkas	V. Mikulėnas	2017-09-30	
Ga sklypas leidimo Nr. AAJ-450				
Kontinuitetų sistema - IKS-M			Mastelis M1:500	
Aukštųjų sistemų - LANS7			Lapų sk.	Lapų Nr.
Adresas: Klaipėda - GKTR 2.11.02.2009				

Pavadinimas	Topografinis žemėlapis
Adresas	Kretingos g., Klaipėda, Klaipėdos r. sav.

0	2017-10-01	Specialiesiems reikalavimams gauti
Laido	Bėdimo data	Laidas statosi ir bėdimo priėmimo (jei taikoma)
Abiokito Nr.	Projekto rengėjas:	
A 1083	UAB Vakarų silueta	
1234	Turgaus atst. 21, Klaipėda, tel. 8 802 45190	
Kalbas:	LT	Projektas pasirašomas:
		MITOS PASKIRTIES INŽINERINIŲ STATYBŲ NIEMO ANKŠTELIŲ V. BEREMO G. 2, KRETINGOS G. 11-21, KRETINGOS G. 27 - UEPJOJOS G. 2, PANEVŽIŲ G. 5-19, KLAIPĖDA, REKONSTRAVIMO IR STATYBOS PROJEKTAS
		Kretingos g. 27 - Liepjos g. 2, schema Nr. 29
		elektroninių ryšių tinklų apsaugojimo planas, M 1:500
		Doc. aprašas žymėjimas
		VS.17.2.9 - TDP-DB-841-R-1
		Lapų
		1 2



Sklypo planas
Sutartinis žymėjimas: M1:500

Tvarkomos teritorijos riba
Registruota sklypų riba
Detaliu planu suplanuoti sklypų ribos
Esami pastatai
Esamų dangių ribos
Projektuojamų dangių ribos
Projektuojamos kabelių apsaugos priemonės
Išmontuojami esamieji elektros šviestuvai
Perkeliamų esamų elektros šviestuvų vieta

Pastabos: Inžinerinių tinklų tarpusiu susikirtimo vietoje išskirti atitinkamus tinklų eksploatavimo instaliacijos atstovus ir jų vietų pažymėjimą. Tinklų apsaugama sprendimus pateikti vietoje su šiuo instaliacijos atstovais. Darbus vykdyti vadovaujantis galiojančios teisės aktais ir taisyklėmis.

Bendrieji inžinerinių tinklų apsaugojimo sprendiniai:
Projektuojama šiluminė dangių apsauga. Esamos vejos vietoje nauji įrenginiai uždujamų dangių paviršius bus nuo 3 iki 10 cm žemiau esančių vejos paviršiaus ir šiluminė reikiama atstovus iki požeminio komunikacijų. Prieš pradėdami darbus gauti sukuriamas inžinerinius tinklų eksploatavimo instaliacijų. Nepažeisti inžinerinių tinklų, užtikrinti, kad nebūtų perbrauktas vertingų aprašymais tvarkomoje teritorijoje esančias, reikalingas inžineriniai tinklai.

Elektrinis ir ryšių kabelių apsauga - po uždujamoms dangimis paleiskant elektrinius ir ryšių kabelius įrengti apsaugos terifikacijos išardomas apsauginis plastikas vamzdis, kuri apsaugos namo žemės 750 N, pritaikant už įrengiamų dangių kraštus ne mažiau 1 m, apsaugos paleiskant ne mažiau 30 proc. vietas. Vieni apsaugos rūs žemės paviršius 0,3 m, gylį pakliki signalinę juostą. Atitinkami montavimo vadovauti Elektrinis įrengimo bendrosiomis taisyklėmis, elektrinių ir ryšių tinklų eksploatavimo taisyklėmis. Kabelių sukeitimo su kitomis komunikacijomis atliekama sprendimus papildoma derinti su atitinkama ESO ar IT Tais atstovais.

GEOSMART INOVATYVŲ GEODEZIJAI SPRENDIMAI		Pavadinimas Topografinis žemėlapis	
Mūšio g.11, LT-04018, Klaipėda Tel. Nr. 1704647040, mob. 1704704019 Web: www.geosmart.lt e-paštas: info@geosmart.lt		Adresas Kretingos g., Klaipėda, Klaipėdos r. sav.	
Kval. pat. Nr.	pareigos	V. Pavasči	data
	įrengimo	V. Krasas	2017-09-30
IGKV-117	Geodeziskas	V. Mikulskas	2017-09-30
Ga sklypų leidimo Nr. AAJ-650			
Koordinatų sistema - IKS-M		Mastelis M1:500	
Aukštųjų sistema - LA97		Lapų sk.	Lapų Nr.
Atlikimo data - GKTR 2.11.02:2009			

Kestutis Venclovas
Tėla Lietuva-AB
Inžinerinis atstovas komunikacijų eksploatavimo taisyklėmis.

Tėla Lietuva, AB požeminių ryšių linijų vieta SUDERINTA
Prieš 3 paras iki darbų pradžios būtina paimiti raštišką sutikimą žemės kaimo darbuotojų g. 16a, Klaipėda, tel. 8 222 25 945, darbuotojų m. 12 mėn. 2017 m.

0	2017-10-01	Specialiesiems reikalavimams gauti
Laida	Bėdimo data	Laidas atstovai ir bėdimo priėmimo (jei taikoma)
Projektas parengtas:		
Abiokito Nr.	UAB Vakarų siluetai Turgaus atstovai 21, Klaipėda, tel. 8 862 45190	
Projektas parengtas:		
A 1083	PV	M. Deukšys
12324	POV	A. Romkus
Projektas parengtas:		
Kretingos g. 27 - Litojos g. 2, schema Nr. 29		Laida
Elektroninių ryšių tinklų apsaugojimo planas, M 1:500		0
Dokumentas žymimas		
Kaltas:	LT	Klaipėdos miesto savivaldybė
VS.17.2.9 - TDP-DP-64-LR-2		Lapų sk.
		Lapų Nr.
		2



Sutartiniai žymėjimai

	Tvarkomos teritorijos riba
Esamos dangos, želdiniai	
	Esami pastatai
	Esama veja
	Esamas asfaltas
	Esama betoninių plytelių danga
	Esamas nekeičiamas bortūras
	Esami medžiai, krūmai
	Išsaugomi medžiai projektuojamoje teritorijoje
	Išsaugomi krūmai projektuojamoje teritorijoje
	esamos apšviesto šulys
Projektuojamos dangos, želdiniai, įrenginiai	
	Projektuojama veja (D4)
	Įrengiamas betono tinklės (D1)
	Automobilių stovėjimo vietų atskiriami dažai
	Galima žmonių su negalia stovėjimo vieta*
	Dviračių stovėjimo vietų atskiriami dažai
	Įrengiamas šaligatvio plytelės (D2)
	Įrengiamas šaligatvio plytelių nuolydžiai (pandusai)
	Remontuojamas asfaltas (D3)
	Įrengiamas naujas asfaltas (D3)
	Įrengiamas (spejami) paviršiai (D6)

Bendrieji inžinerinių tinklų apsaugojimo sprendiniai:
 Projektuojama išlaikyti paviršiaus dangų aukščius. Esamos vejos vietoje naujai įrengiamų užvažiuojamų dangų paviršius bus nuo 5 ki 10 cm žemiau esamo vejos paviršiaus ir išlaikys reikalaujamus atstumus iki požeminių komunikacijų. Prieš pradedant darbus gauti sutikimus iš inžinerinius tinklus eksploatuojančių institucijų. Nepažeisti trečiųjų šalių interesų. Užtikrinti, kad nebūtų pertrauktas vartotojų aprūpinimas tvarkomoje teritorijoje esančiais, veikiančiais inžineriniais tinklais.

Elektrų ir ryšių kabelių apsauga - po užvažiuojamomis dangomis patenkantiems elektrų ir ryšių kabeliams įrengti apsaugas sertifikuotais išardomais apsauginiais plastikais vamzdžiais, kurių atsparumas nemažesnis 750 N, pratęsiant už įrengiamų dangų krašto ne mažiau 1 m., apsaugoje paliekant ne mažiau 30 proc. vietos. Virš apsaugos nuo žemės paviršiaus 0,3 m. gylyje pakloti signalinę juostą. Atliekant montavimo darbus vadovautis Elektrų įrenginių įrengimo bendrosiomis taisyklėmis, elektrų linijų ir instaliacijos įrengimo taisyklėmis. Kabelių susikirtimo su kitomis komunikacijomis atveju sprendimus papildomai derinti su atitinkamai ESO ar /ir Telia atstovais.

Kęstutis Venclovaitis
 Telia Lietuva, AB
 Tinklo resursų administravimo komanda
 Vyresnysis inžinierius

Telia Lietuva, AB požeminių ryšių linijų vieta SUDERINTA
 Prieš 3 paras iki darbų pradžios būtina paįmėti raštišką sutikimą žemės kašimo darbam.
 Liepų g. 16a, Klaipėda, tel. 8 800 39 200
 Paršas: [Signature]

Ant esamų RKK iš asb. vamzdžių 2xø100 uždėti sudedamus apsauginius vamzdžius PE/PP ø160/141 mm, L=4+4+2+2=12m

Ant esamų RKK iš asb. vamzdžių 2xø100 uždėti sudedamus apsauginius vamzdžius PE/PP ø160/141 mm, L=7+7=14m

Esamas šulinio dangtis ir liukas pakeičiamas į sunkaus tipo, pritaikytą transporto apkrovai

Naujas ryšių šulinys RKŠ-1-8
Paklojamas rezervinis vamzdis HDPE Ø110mm, L=21+46=67m

Paklojamas rezervinis vamzdis HDPE Ø110mm, L=13+22=35m

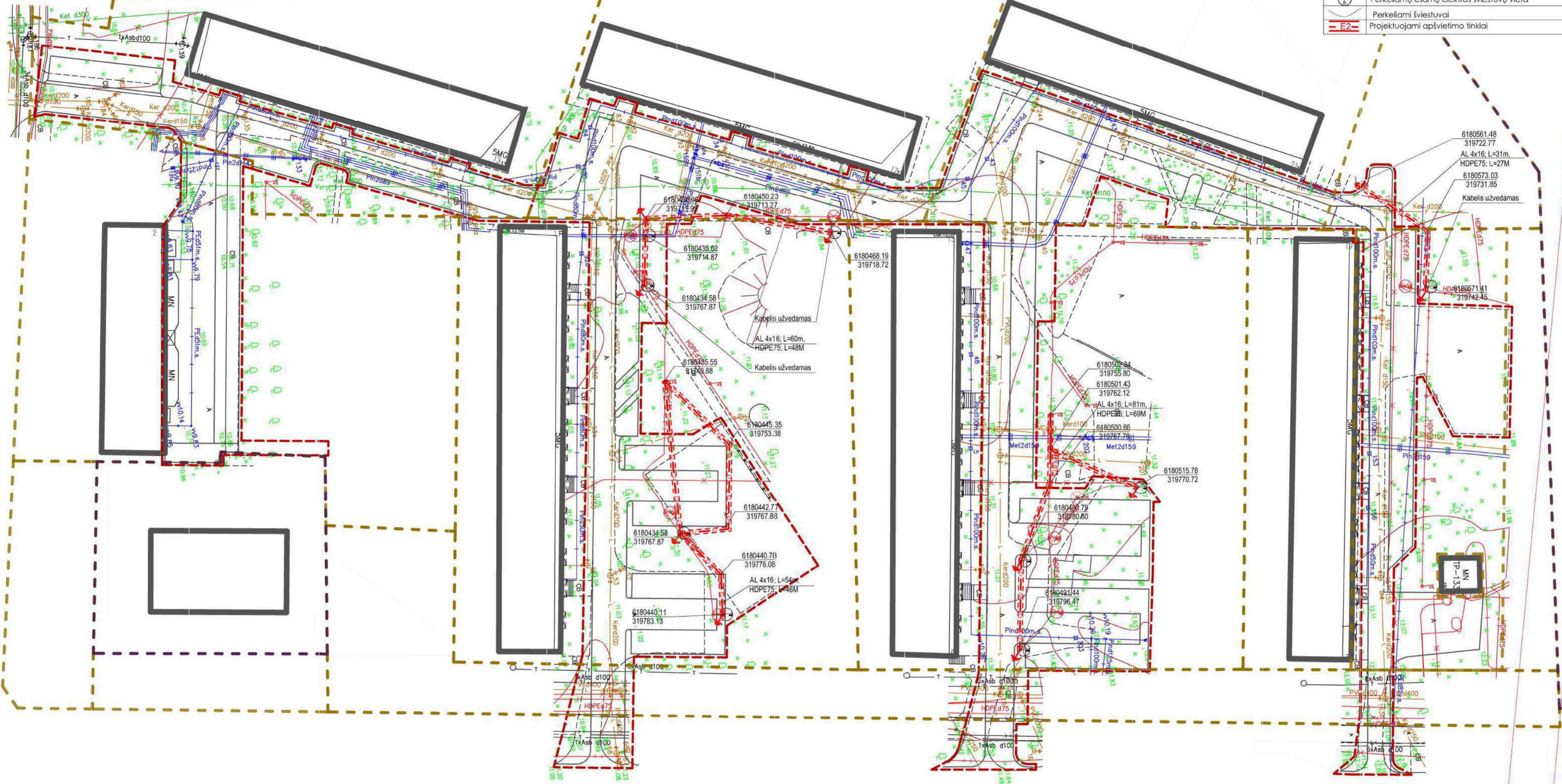
Paklojamas rezervinis vamzdis HDPE Ø110mm, L=18m

GEOSPART	
Inžineriniai projektai	
Mokėtojas: UAB Vakarų siluetai	
Adresas: Turgaus aikštė 21, Klaipėda, tel. 8 692 48190	
Projektas: UAB Vakarų siluetai	
Užsakym. Nr.	12304
Projekt. Nr.	VS-17.29
Užsakym. data	2017-10-01
Projekt. data	2017-10-01
Užsakym. Nr.	12304
Projekt. Nr.	VS-17.29
Užsakym. data	2017-10-01
Projekt. data	2017-10-01
Užsakym. Nr.	12304
Projekt. Nr.	VS-17.29
Užsakym. data	2017-10-01
Projekt. data	2017-10-01

0	2017-10-01	Specialiesiems reikalavimams gauti
Laikotarpis	Įteiktos datos	Laikotarpis statusas ir išdavimo priežastis (jei taikoma)
Atestavimo Nr.	UAB Vakarų siluetai Turgaus aikštė 21, Klaipėda, tel. 8 692 48190	Projekto pavadinimas: KITOS PASKIRTIES INŽINERINIŲ STATINIŲ (KIEMO AIKŠTELIŲ) V. BERSOMO G. 2, KRETINGOS G. 11-21, KRETINGOS G. 27 - LIEPUJOS G. 2, PANEVŽIO G. 5-19, KLAIPĖDA, REKONSTRAVIMO IR STATYBOS PROJEKTAS
A 1063	PV M. Daukšys	Redaktorius: Panevėžio g. 5-19, schema Nr. 30.
12304	POV A. Rinkevičius	Elektroninių ryšių tinklų apsaugojimo planas, M 1:500
Kadras:	Skaitmeninis	Elektroninis žymėjimas
LT	Klaipėdos miesto savivaldybė	VS.17.29 - TOP-SP-C5-LR
		Lapų skaičius: 1 / 1

Sutartinis žymėjimas:

	Tvarkomos teritorijos riba
	Registruotų sklypų ribos
	Detaliųjų planų* suplanuotų sklypų ribos
	Esami pastatai
	Projektuojamų dangų ribos
	Išmontuojami esami elektros šviestuvai
	Perkeliami esami elektros šviestuvų vieta
	Perkeliami šviestuvai
	Projektuojami apšvietimo tinklai



6180561.48
319722.77
AL 4x16; L=31m
HDPE75; L=27M
6180573.03
319731.85
Kabelis užvedamas

6180435.02
319714.87
6180434.58
319767.87
Kabelis užvedamas
AL 4x16; L=60m
HDPE75; L=48M
Kabelis užvedamas

6180435.55
319740.88
6180445.35
319753.38

6180442.77
319767.88
6180434.58
319767.87
6180440.78
319776.08
AL 4x16; L=54m
HDPE75; L=48M

6180440.11
319783.13

6180502.34
319755.80
6180501.43
319762.12
AL 4x16; L=81m
HDPE75; L=69M

6180500.66
319767.79
6180515.78
319770.72

6180438.79
319780.80
6180401.44
319796.47

Bendrieji inžinerinių tinklų apsaugojimo sprendiniai:

Projektuojama išlaikyti paviršiaus dangų aukščius. Esamos vejos vietoje naujai įrengiamų užvažiuojamų dangų paviršius bus nuo 5 iki 10 cm žemiau esamo vejos paviršiaus ir išlaikys reikalaujamus atstumus iki požeminių komunikacijų. Prieš pradedant darbus gauti sutikimus iš inžinerinius tinklus eksploatuojančių institucijų. Nepažeisti trečiųjų šalių interesų. Užtikrinti, kad nebūtų pertrauktas vartotojų aprūpinimas tvarkomoje teritorijoje esančiais, veikiančiais inžineriniais tinklais.

Elektros ir ryšių kabelių apsauga - po užvažiuojamomis dangomis

patenkantiems elektros ir ryšių kabeliams įrengti apsaugas sertifikuotais išardomais apsauginiais plastikais vamzdžiais, kurių atsparumas nemažesnis 750 N, apšvietimo kabelio vamzdžio, esančio po važiuojama dailimi, atsparumas ne mažesnis 1250N, pratęsiant už įrengiamų dangų krašto ne mažiau 1 m., apsaugoje paliekant ne mažiau 30 proc. vietos. Virš apsaugos nuo žemės paviršiaus 0,3 m. gylyje pakloti signalinę juostą. Atliekant montavimo darbus vadovautis Elektros įrenginių įrengimo bendrosiomis taisyklėmis, elektros linijų ir instaliacijos įrengimo taisyklėmis. Kabelių susikirtimo su kitomis komunikacijomis atveju sprendimus papildomai derinti su atitinkamai ESO ar fir Telia atstovais.

Pastaba:

"Dėl 13ha teritorijos, ribojamos Kretingos g., "Žemynos" gimnazijos sklypo riba, Klaipėdos universiteto sklypo riba ir Herkaus Manto g., detalusis planas, patvirtinto Klaipėdos miesto savivaldybės tarybos 2013 m. balandžio 2d. Nr. AD1-776"

<p>INOVATYVUS GEODEZINIŲ SPRENDIMAI</p> <p>Minijos g.19, LT-91207, Klaipėda Tel. +370(46)470426, mob. +37067171079 Web: www.geosmart.lt e-palnas: info@geosmart.lt</p>		<p>Pavadinimas</p> <p>Topografinė nuotrauka</p> <p>Adresas</p> <p>Kretingos g. 11, 13, 15, 17, 19, 19T Klaipėdos m.</p>																			
<table border="1"> <tr> <th>Kval.paž.Nr.</th> <th>Pareigos</th> <th>V.Pavardė</th> <th>Data</th> <th>Parašas</th> </tr> <tr> <td>1GKV-717</td> <td>Įm. direktorius</td> <td>V. Kramin</td> <td>2017 09 13</td> <td></td> </tr> <tr> <td></td> <td>Geodezininkas</td> <td>V. Mikalauskas</td> <td>2017 09 13</td> <td></td> </tr> <tr> <td></td> <td>Vykdytojas</td> <td>S. Stankevičius</td> <td>2017 09 13</td> <td></td> </tr> </table> <p>Gis skyriaus leidimo Nr. AAL-836 Koordinačių sistema - LKS-94 Aukštis sistema - LAS07</p>	Kval.paž.Nr.	Pareigos	V.Pavardė	Data	Parašas	1GKV-717	Įm. direktorius	V. Kramin	2017 09 13			Geodezininkas	V. Mikalauskas	2017 09 13			Vykdytojas	S. Stankevičius	2017 09 13		<p>Postelis M1:500</p> <p>Lap? sk. Lapo Nr.</p> <p>1 1</p>
Kval.paž.Nr.	Pareigos	V.Pavardė	Data	Parašas																	
1GKV-717	Įm. direktorius	V. Kramin	2017 09 13																		
	Geodezininkas	V. Mikalauskas	2017 09 13																		
	Vykdytojas	S. Stankevičius	2017 09 13																		

0	2018-03-20	Statybos leidimui, rangos konkursui ir statybai
Laida	Išleidimo data	Laidos statusas ir išleidimo priežastis (jei taikoma)
Alestato Nr.	<p>Projektuojamas:</p> <p>UAB Vakarų siluetas</p> <p>Turgaus aikštė 21, Klaipėda, tel. 8 682 48190</p>	<p>Projektu pavadinimas:</p> <p>KITOS PASKIRTIES INŽINERINIŲ STATINIŲ (KIEMO AIKŠTELIŲ) IR SUSISIEKIMO KOMUNIKACIJŲ STATINIŲ (GATVIŲ) V. BĖRBOMO G. 2, KRETINGOS G. 11-21, KRETINGOS G. 27 - LIEPOJOS G. 2, PANEVĖŽIO G. 5-19, KLAIPĖDA, REKONSTRAVIMO IR STATYBOS PROJEKTAS</p>
A 1083	PV	M. Daukšys
A 1090	Arch.	I. Daukšienė
19412	SG PDV	V. Bilvinas
Kalba:	LT	Statytojas: Klaipėdos miesto savivaldybė
<p>Brėžinys:</p> <p>V. Bėrbomo g.2, Kretingos g. 11-21, schema Nr. 28 Lauko apšvietimo tinklų planas M1:500</p>		<p>Laida</p> <p>0</p>
<p>Dokumento žymuo:</p> <p>VS.17.2.9 - TDP-SP-A4</p>		<p>Lapas</p> <p>Lapų</p> <p>1 4</p>

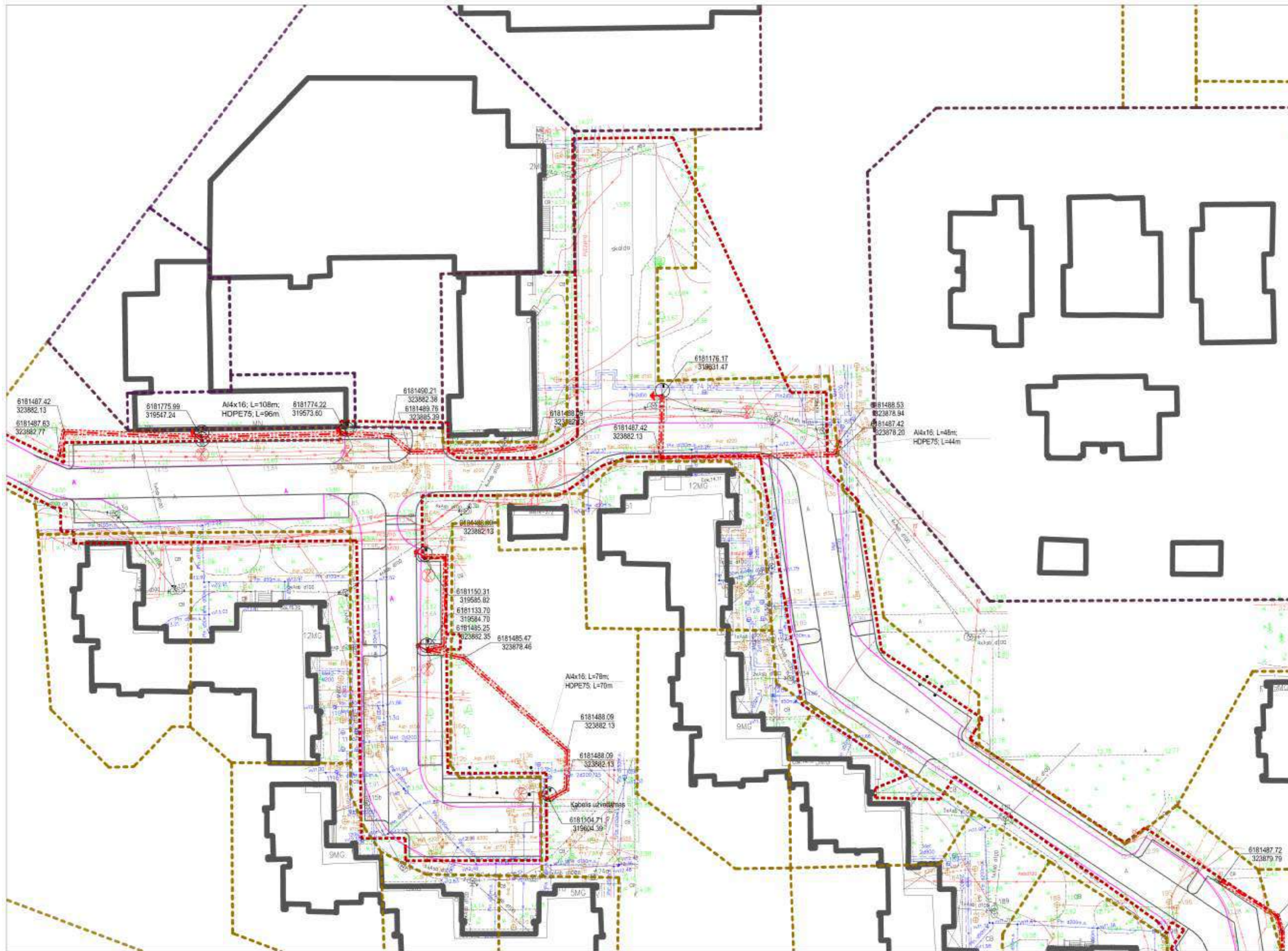
Sutartinis žymėjimas:

	Tvarkomos teritorijos riba
	Registruotu sklypu ribos
	Detalioju planu* suplanuotų sklypu ribos
	Esami pastatai
	Esamų dangų ribos
	Projektuojamų dangų ribos
	Išmontuojami esami elektros šviestuvai
	Perkeliami esami elektros šviestuvų vieta
	Perkeliami šviestuvai
	Projektuojami apšvietimo tinklai

Bendrieji inžinerinių tinklų apsaugojimo sprendiniai:
 Projektuojama išlaikyti paviršiaus dangų aukščius. Esamos vejos vietoje naujai įrengiamų užvažiuojamų dangų paviršius bus nuo 5 iki 10 cm žemiau esamo vejos paviršiaus ir išlaikys reikalaujamus atstumus iki požeminių komunikacijų. Prieš pradedant darbus gauti sutikimus iš inžinerinius tinklus eksploatuojančių institucijų. Nepažeisti trečiųjų šalių interesų. Užtikrinti, kad nebūtų pertrauktas vartotojų aprūpinimas tvarkomoje teritorijoje esančiais, veikiančiais inžineriniais tinklais.

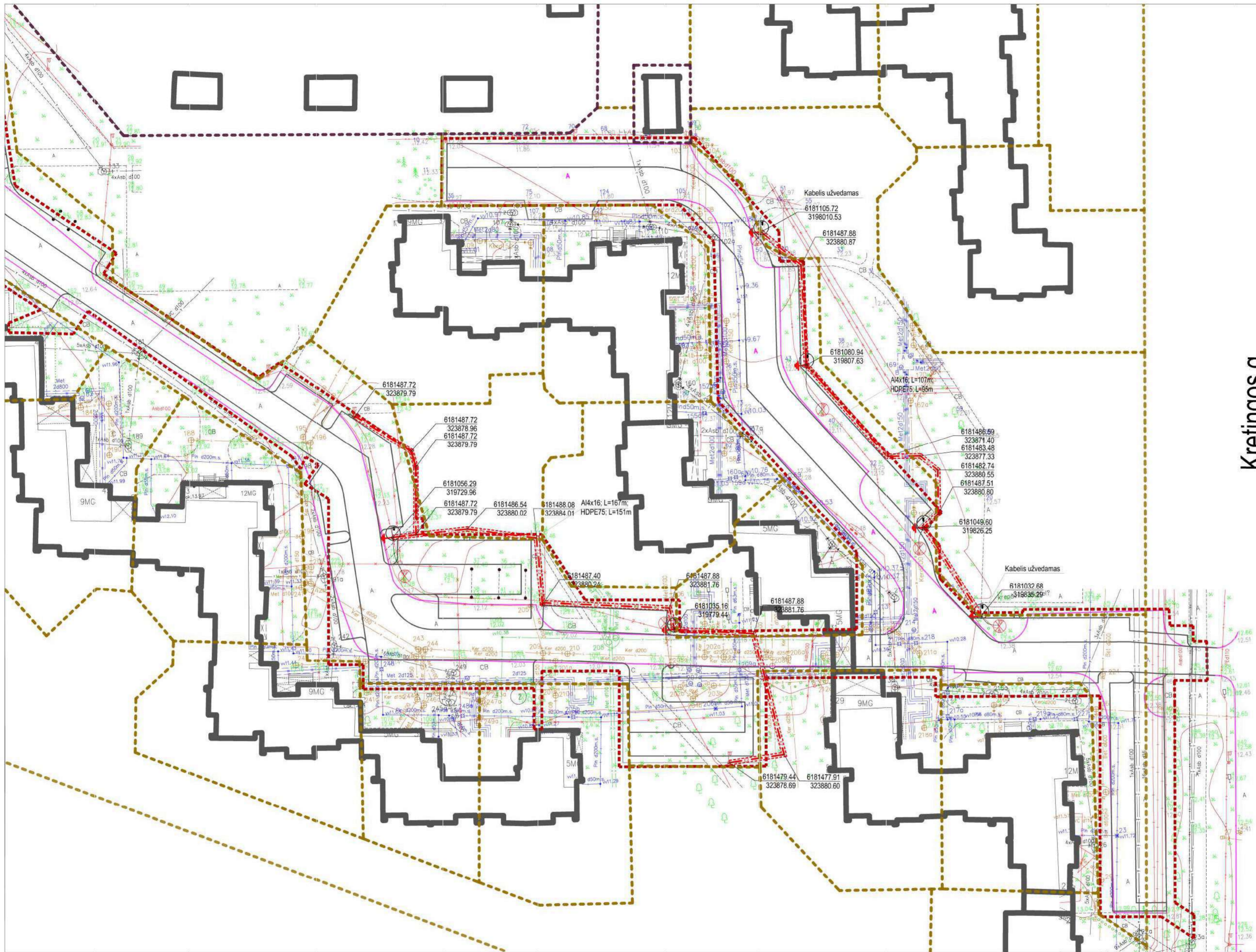
Elektros ir ryšių kabelių apsauga - po užvažiuojamomis dangomis patenkantiems elektros ir ryšių kabeliams įrengti apsaugas sertifikuotais išardomais apsauginiais plastikais vamzdžiais, kurių atsparumas nemažesnis 750 N, apšvietimo kabelio vamzdžio, esančio po važiuojama dalimi, atsparumas ne mažesnis 1250N, pratęsiant už įrengiamų dangų krašto ne mažiau 1 m., apsaugoje paliekant ne mažiau 30 proc. vietos. Virš apsaugos nuo žemės paviršiaus 0,3 m. gylyje pakloti signalinę juosta. Atliekant montavimo darbus vadovautis Elektros įrenginių įrengimo bendrosiomis taisyklėmis, elektros linijų ir instaliacijos įrengimo taisyklėmis. Kabelių susikirtimo su kitomis komunikacijomis atveju sprendimus papildomai derinti su atitinkamai ESO ar /ir Tella atstovais.

Pastaba:
 * pagal "Apie 16 ha teritorijos, ribojamas Kretingos g., Panevėžio g., Liepojos g. ir Šiaurės pr., Klaipėdoje, detalūs planas", patvirtintas Klaipėdos m. sav. Administracijos direktoriaus 2013-05-07 įsakymu 13-46 Nr AD1-1095, sprendinius.



GEOSMART INŽINERINIAI SPRENDIMAI		Pavadinimas	
Miesto g. 14, LT-04100, Klaipėda Tel. Nr. +370 41 7424, fax. +370 41 7424 Web: www.geosmart.lt, www.geosmart.lt		Eigaufinė nuotrauka	
Klaipėdos miesto savivaldybės administracija		Adresas	
Kretingos g., Klaipėda, Klaipėdos m. sav.		Kretingos g., Klaipėda, Klaipėdos m. sav.	
Krašto Nr.	parengė	V. Prancišius	data
10KY-111	Geodzininkas	V. Prancišius	2017-08-20
Užduoties kodas: AAL-2017			
Krašto planas: LKS-04		Mastelis: M1:500	
Atliktas darbas: LAMT		Lapų sk.	Lapų Nr.
Atliktas darbas: GKTR 2.11.02.200		1	1

0	2018-03-20	Statybos leidimo, rangos konkursas ir statyba
Laida	Reidimo data	Laidos statusas ir išleidimo priežastis (jei taikoma)
Projektas rangomas:		
Atestato Nr.	UAB Vakarų siluetas Turgaus aikštė 21, Klaipėda, tel. 8 682 48180	
A 1083	PV	M. Daukšys
A 1090	Arch.	I. Daukšienė
19412	SG PDV	V. Bivinas
Projektas patvirtintas: KITOS PASKIRTIES INŽINERINIŲ STATINIŲ ĮKĖMO AKŠTELIŲ IR SUSISIEKIMO KOMUNIKACIJŲ STATINIŲ ĮGATVIŲ V. BĖRBOMO G. 2, KRETINGOS G. 11-21, KRETINGOS G. 27 - LIEPOJOS G. 2, PANEVĖŽIO G. 5-19, KLAIPĖDOJE, REKONSTRAVIMO IR STATYBOS PROJEKTAS		
Projektas patvirtintas: Kretingos g. 27 - Liepojos g. 2, schema Nr. 29, Lauko apšvietimo tinklų planas, M 1:500		Laida
0		Lapas
2		Lapų
4		
Kodas: LT	Statybos: Klaipėdos miesto savivaldybė	Dokumentas žymus: VS.17.2.9 - TDP-SP-E



Sutartinis žymėjimas:

	Tvarkomos teritorijos riba
	Registruotų sklypų ribos
	Detaliuotu planu* suplanuotų sklypų ribos
	Esami pastatai
	Esamų dangų ribos
	Projektuojamų dangų ribos
	Išmontuojami esami elektros šviestuvai
	Perkeliami esami elektros šviestuvų vieta
	Perkeliami šviestuvai
	Projektuojami apšvietimo tinklai

Bendrieji inžinerinių tinklų apsaugojimo sprendiniai:
 Projektuojama išlaikyti paviršiaus dangų aukščius. Esamos vejos vietoje naujai įrengiamų užvažiuojamų dangų paviršius bus nuo 5 iki 10 cm žemiau esamo vejos paviršiaus ir išlaikys reikalaujamus atstumus iki požeminių komunikacijų. Prieš ppradedant darbus gauti sutikimus iš inžinerinius tinklus eksploatuojančių institucijų. Nepažeisti trečiųjų šalių interesų. Užtikrinti, kad nebūtų pertrauktas vartotojų aprūpinimas tvarkomoje teritorijoje esančiais, veikiančiais inžineriniais tinklais.

Elektros ir ryšių kabelių apsauga - po užvažiuojamomis dangomis patenkantiems elektros ir ryšių kabeliams įrengti apsaugas sertifikuotais išardomais apsauginiais plastiko vamzdžiais, kurių atsparumas nemažesnis 750 N.apšvietimo kabelio vamzdžio, esančio po važiuojama dalimi, atsparumas ne mažesnis 1250N, pratęsiant už įrengiamų dangų krašto ne mažiau 1 m., apsaugoje paliekant ne mažiau 30 proc. vietos. Virš apsaugos nuo žemės paviršiaus 0,3 m. gylyje pakloti signalinę juostą. Atliekant montavimo darbus vadovautis Elektros įrenginių įrengimo bendrosiomis taisyklėmis, elektros linijų ir instaliacijos įrengimo taisyklėmis. Kabelių susikirtimo su kitomis komunikacijomis atveju sprendimus papildomai derinti su atitinkamai ESO ar /ir Telia atstovais.

Pastaba:
 * pagal "Apie 16 ha teritorijos, ribojamos Kretingos g., Panevėžio g., Liepojos g. ir Šiaurės pr., Klaipėdoje, detalusis planas", patvirtintas Klaipėdos m. sav. Administracijos direktoriaus 2013-05-07 įsakymu 13-46 Nr. AD1-1095, sprendinius.

Kretingos g.

GEOSMART INOVATYVUS GEODEZINIŲ SPRENDIMAI		Pavadinimas Topografinė nuotrauka	
Mūnijos g.19, LT-84181, Klaipėda Tel./faks. 3704647426, mob. 3706703469 Web: www.geosmart.lt e-pastas: info@geosmart.lt		Adresas Kretingos g., Klaipėda, Klaipėdos m. sav.	
Kval. paž.Nr.	pareigos	V. Pavardė	data
IGKV-717	Inžinierius	V. Kruminis	2017-09-20
	Geodezininkas	V. Mikalaitis	2017-09-20
Gis skyriaus leidimo Nr. AAL-850		Mastelis M1:500	
Koordinatų sistema - LKS-94		Lapų sk.	Lapų Nr.
Aukštųjų sistemų - LAS07		1	1
Atlikimo standartas - GKTR2.11.02:2000			

0	2018-03-20	Statybos leidimui, rangos konkursui ir statybai
Laida	Išleidimo data	Laidos statusas ir išleidimo priežastis (jei taikoma)
Alesto Nr.	Projektu rengėjas: UAB Vakarų siluetas Turgaus aikštė 21, Klaipėda, tel. 8 682 48190	Projekto pavadinimas: KITOS PASKIRTIES INŽINERINIŲ STATINIŲ (KIEMO AIKŠTELIIŲ) IR SUSISIEKIMO KOMUNIKACIJŲ STATINIŲ (GATVIŲ) V.BĖRBOMO G. 2, KRETINGOS G. 11-21, KRETINGOS G. 27 - LIEPOJOS G. 2, PANEVĖŽIO G. 5-19, KLAIPĖDA, REKONSTRAVIMO IR STATYBOS PROJEKTAS
A 1083	PV	M. Daukšys
A 1090	Arch.	I. Daukšienė
19412	SG PDV	V. Bilvinas
Kalba:	LT	Statytojas: Klaipėdos miesto savivaldybė
Bėžnyzys: Kretingos g. 27 - Liepojos g. 2, schema Nr. 29. Lauko apšvietimo tinklų planas, M 1:500		Laida 0
Dokumento žymuo: VS.17.2.9 - TDP-SP-E		Lapų 3 4

